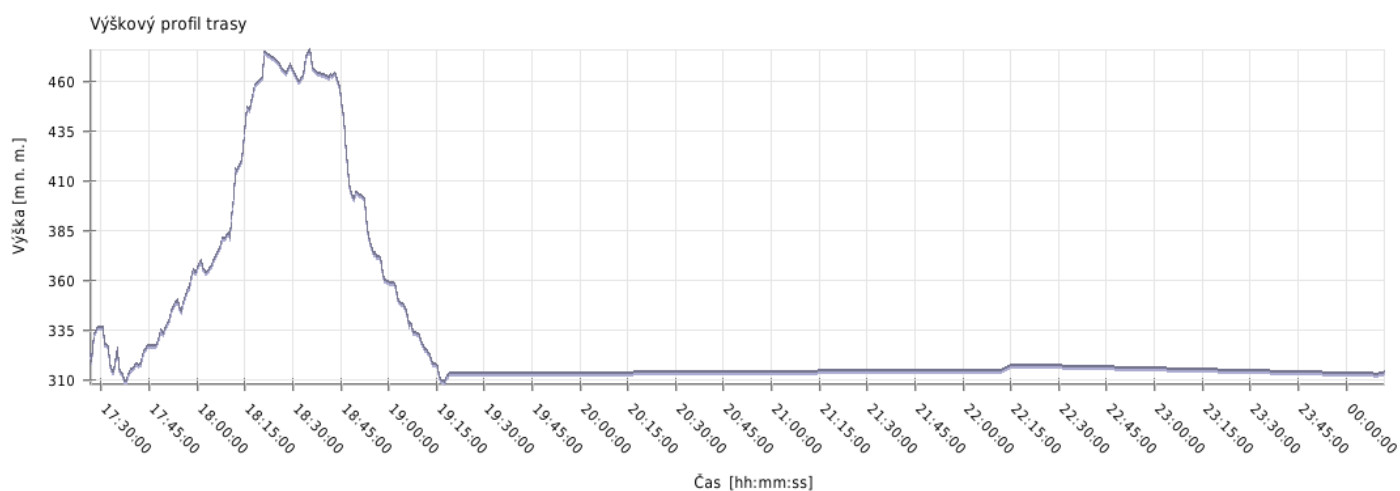
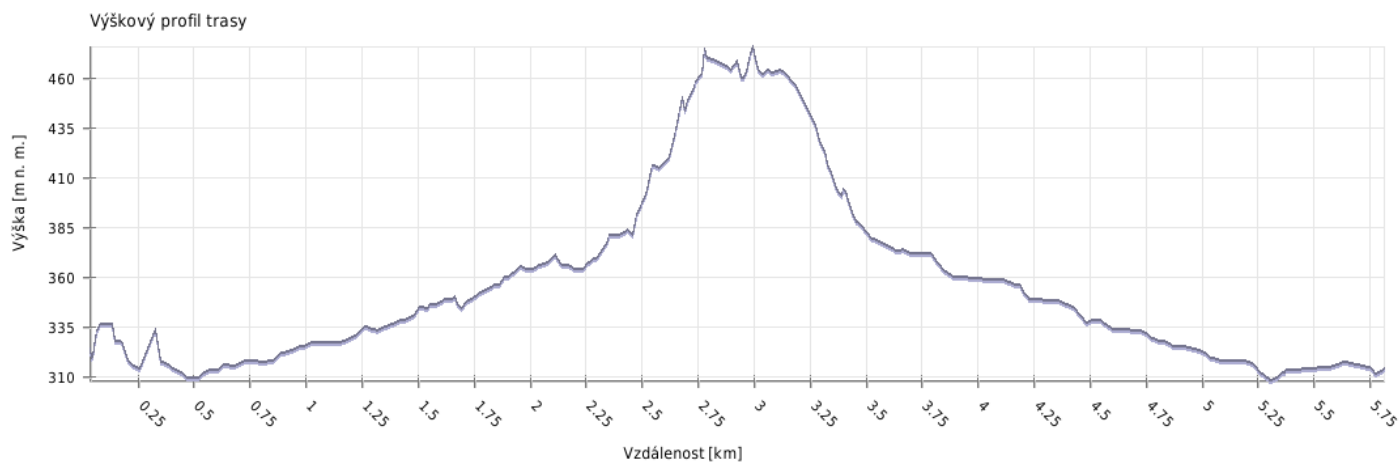
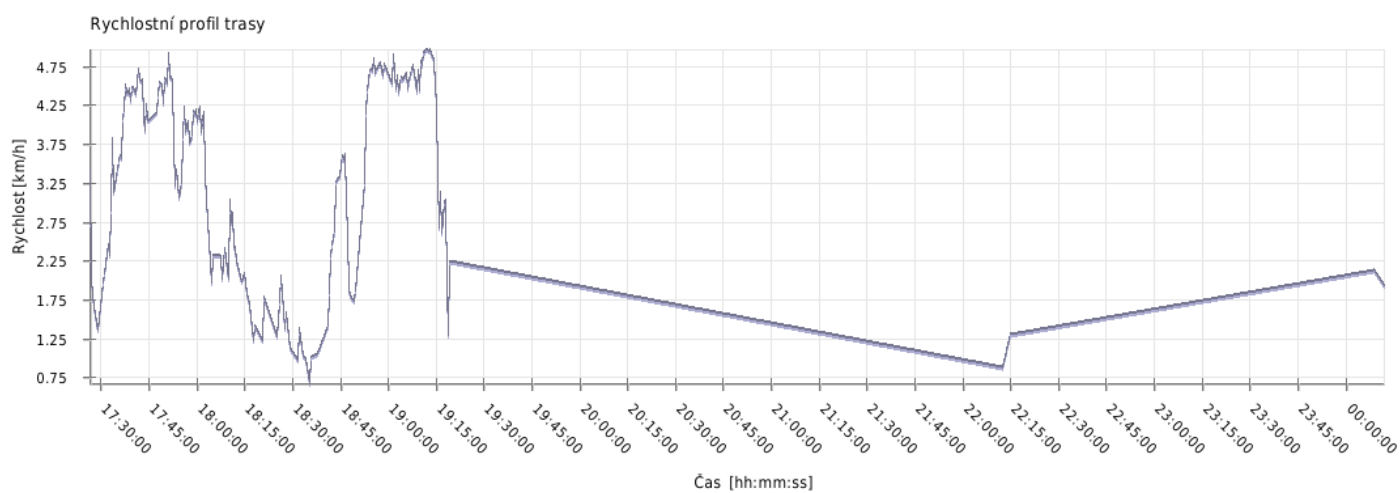
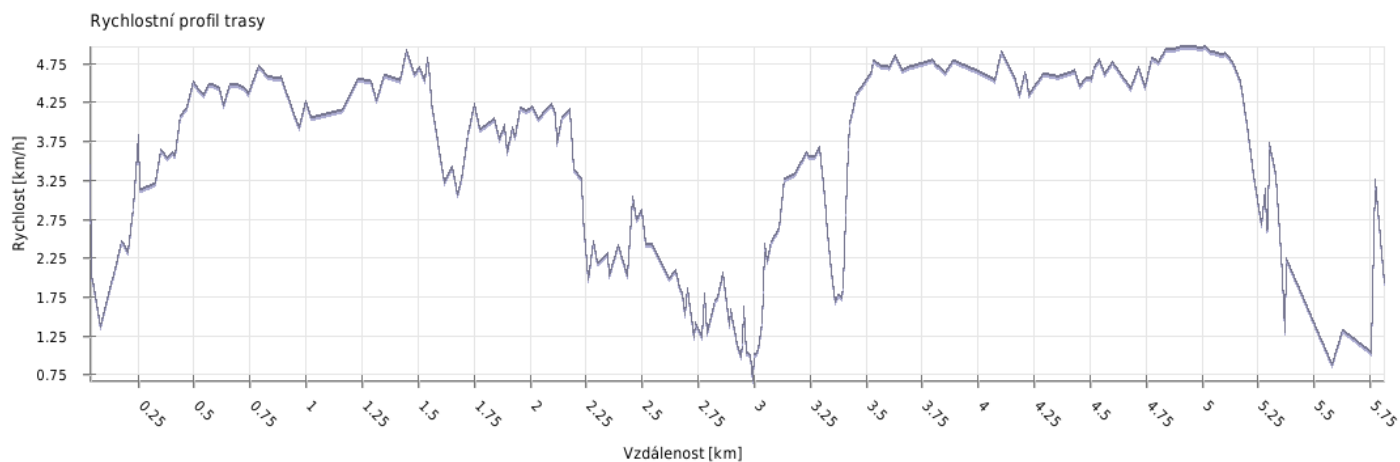


Výška



Minimální výška:	308 m n. m.
Maximální výška:	476 m n. m.
Průměrná výška:	365.6 m n. m.
Maximální rozdíl:	168 m
Celkové stoupání:	273 m
Celkové klesání:	288 m
Počáteční výška:	329.9 m n. m.
Koncová výška:	314 m n. m.
Konečná bilance:	-15.9 m

Rychlost

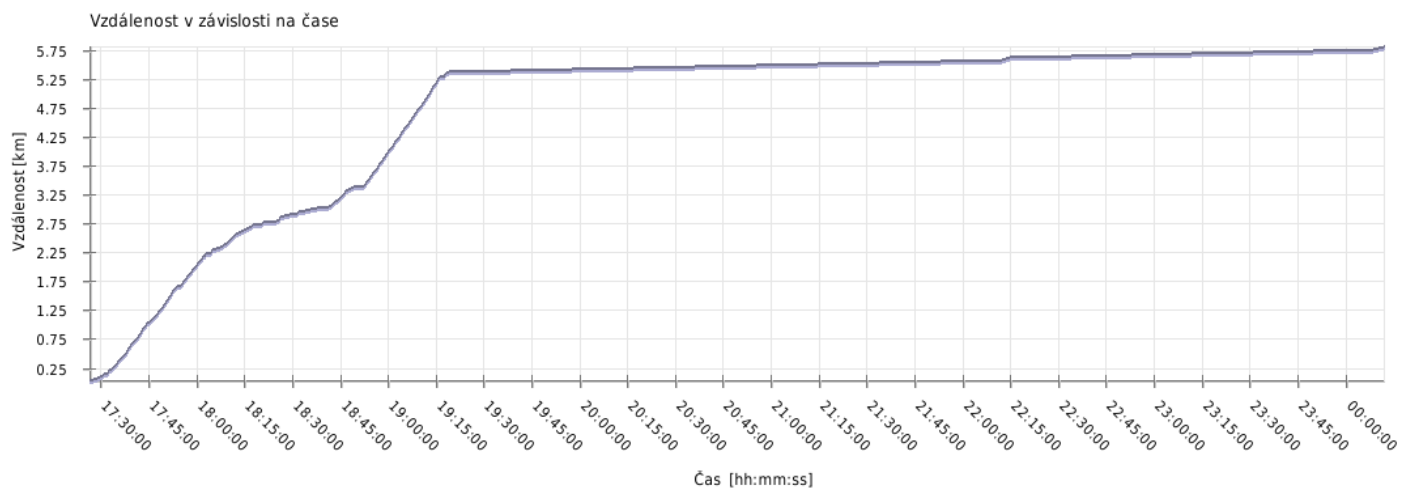


Minimální rychlost:	0.7 km/h
Maximální rychlost:	5 km/h
Průměrná rychlost stoupání:	4.5 km/h
Průměrná rychlost klesání:	4.7 km/h
Průměrná rychlost na rovině:	4.7 km/h
Průměrná rychlost:	4.6 km/h

Čas

Datum trasy:	2011
Čas na začátku trasy:	21.5 - 17:26:17
Čas na konci trasy:	22.5 - 00:12:05
Celková doba trasy:	6h 45m 48s
Celková doba stoupání:	3h 43m 13s
Celková doba klesání:	2h 46m 07s
Celková doba roviny:	16m 28s

Vzdálenost



Celková plošná vzdálenost: 5.7 km

Celková skutečná vzdálenost: 5.8 km

Vzdálenost stoupání: 2.3 km

Vzdálenost klesání: 2.7 km

Vzdálenost roviny: 0.8 km