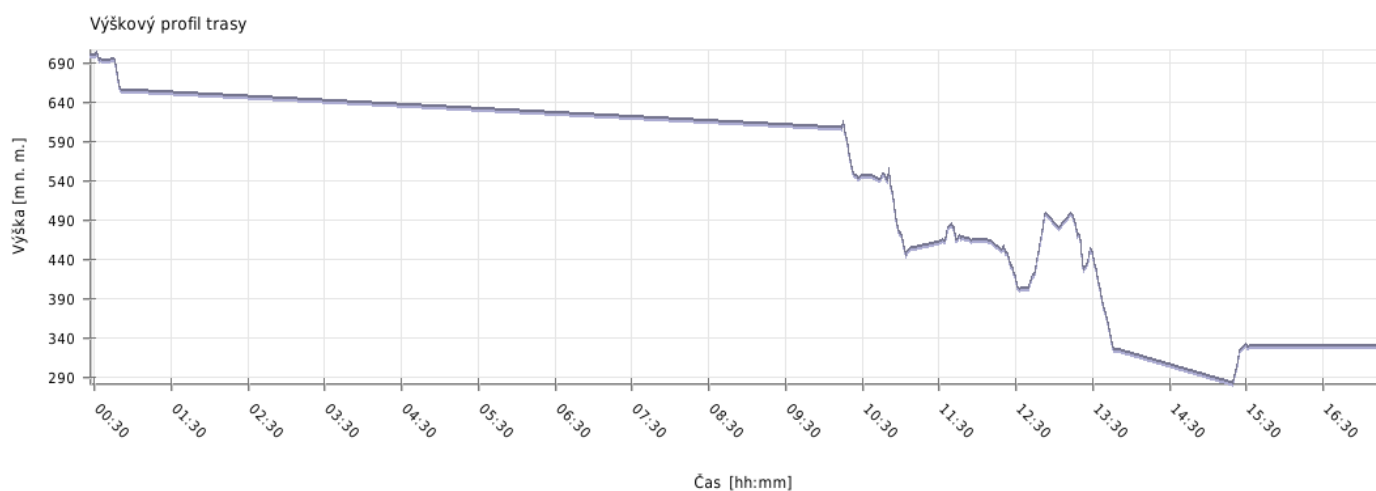
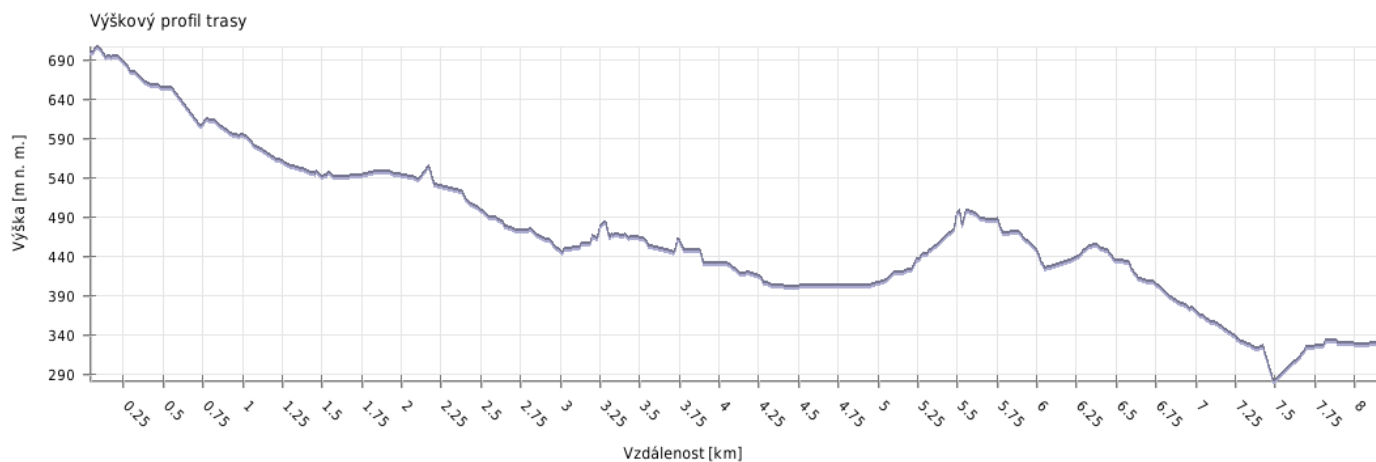
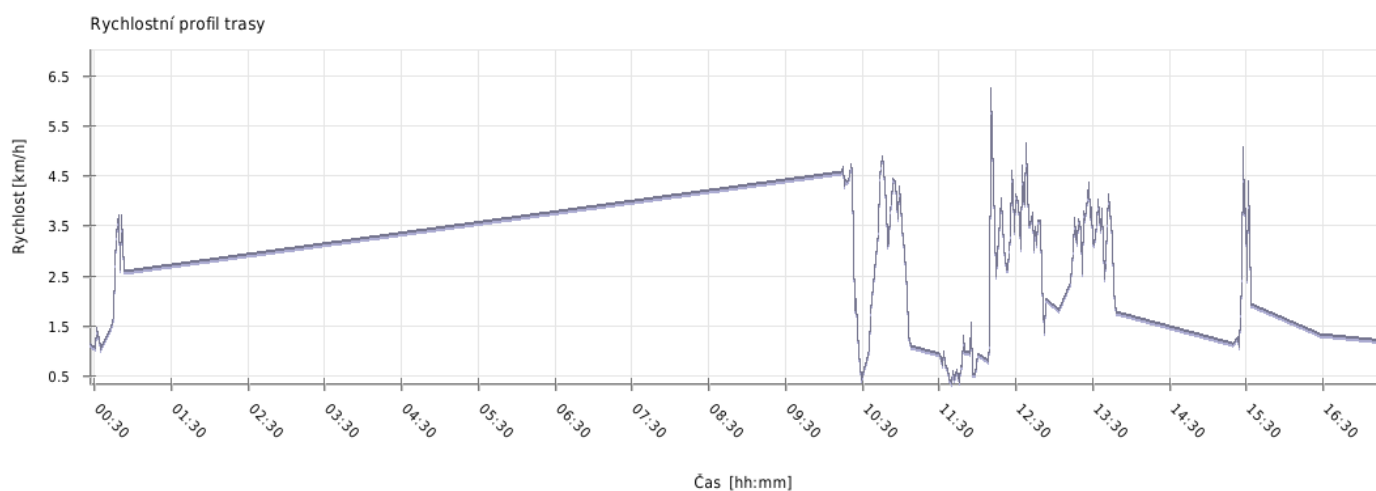
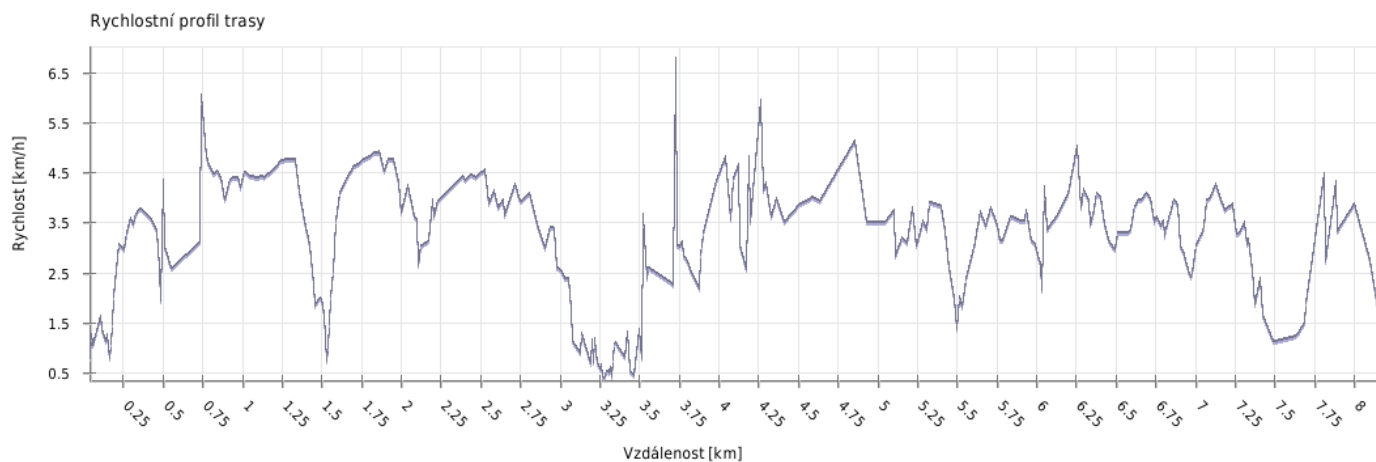


Výška



Minimální výška:	281 m n. m.
Maximální výška:	706 m n. m.
Průměrná výška:	474.5 m n. m.
Maximální rozdíl:	425 m
Celkové stoupání:	348 m
Celkové klesání:	716 m
Počáteční výška:	697.6 m n. m.
Koncová výška:	329 m n. m.
Konečná bilance:	-368.6 m

Rychlost

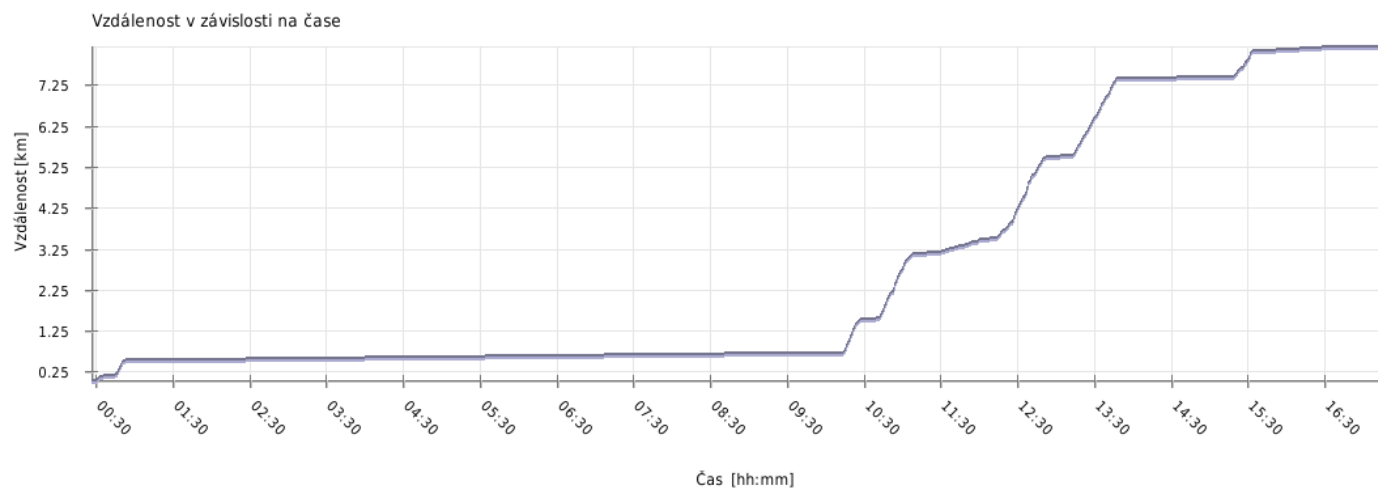


Minimální rychlost:	0.3 km/h
Maximální rychlost:	7 km/h
Průměrná rychlost stoupání:	5.5 km/h
Průměrná rychlost klesání:	4.6 km/h
Průměrná rychlost na rovině:	6.6 km/h
Průměrná rychlost:	5.1 km/h

Čas

Datum trasy:	21.5.2011
Čas na začátku trasy:	00:24:05
Čas na konci trasy:	17:17:49
Celková doba trasy:	16h 53m 44s
Celková doba stoupání:	1h 43m 50s
Celková doba klesání:	13h 38m 34s
Celková doba roviny:	1h 31m 20s

Vzdálenost



Celková plošná vzdálenost: 7.9 km

Celková skutečná vzdálenost: 8.2 km

Vzdálenost stoupání: 2.3 km

Vzdálenost klesání: 4.4 km

Vzdálenost roviny: 1.6 km