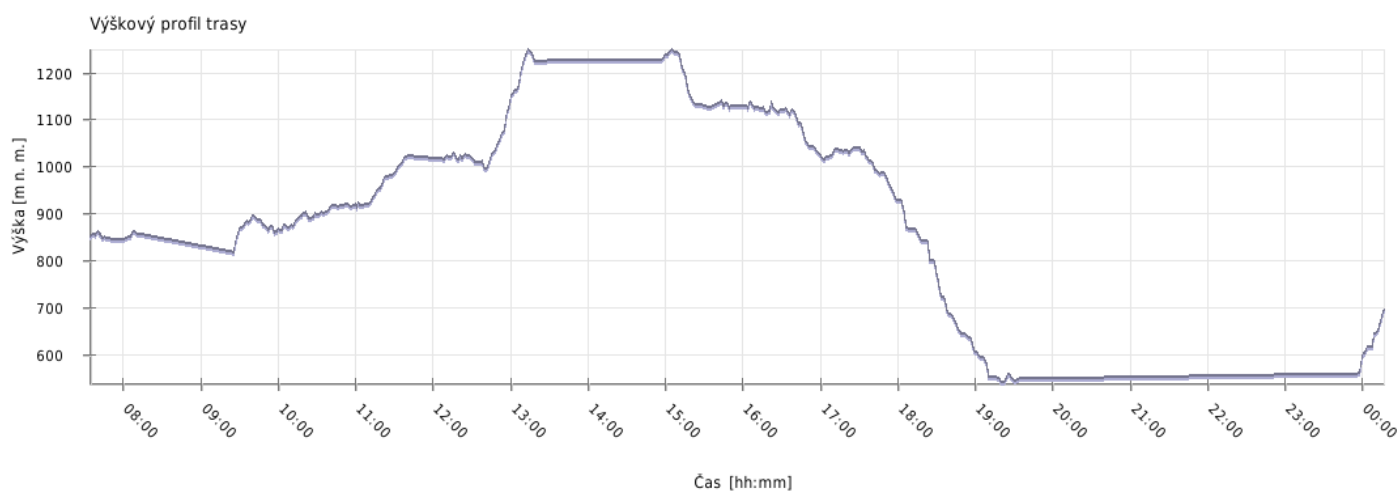
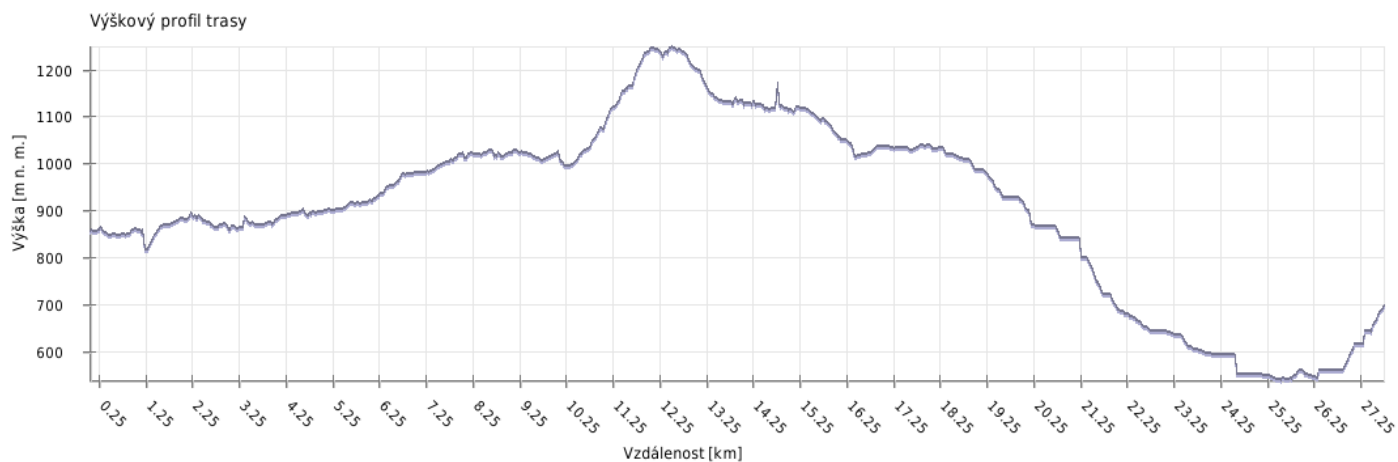
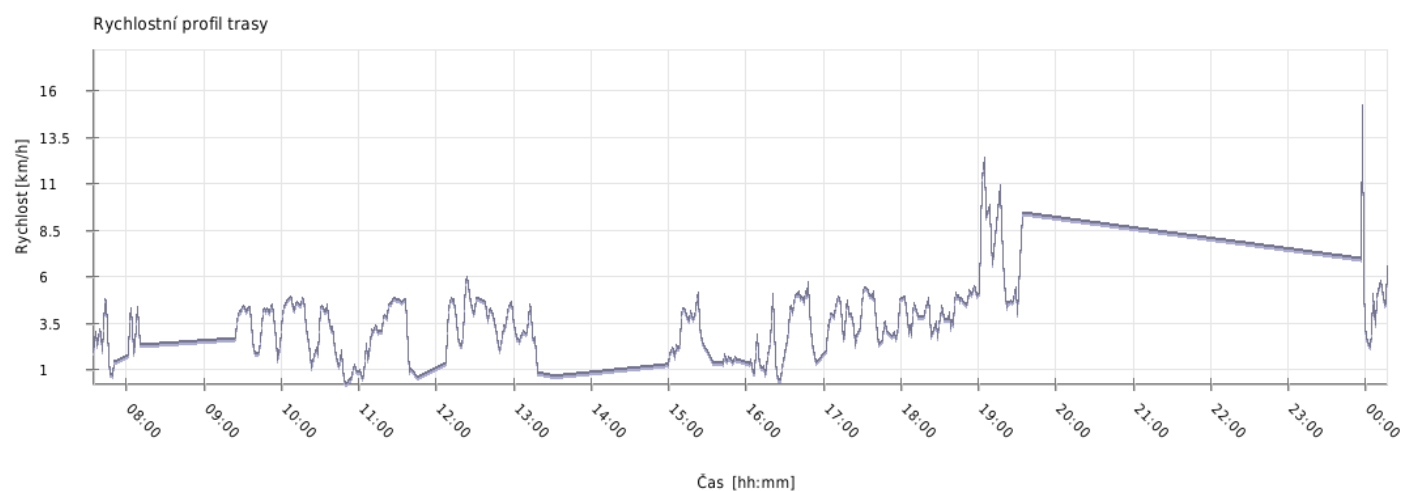
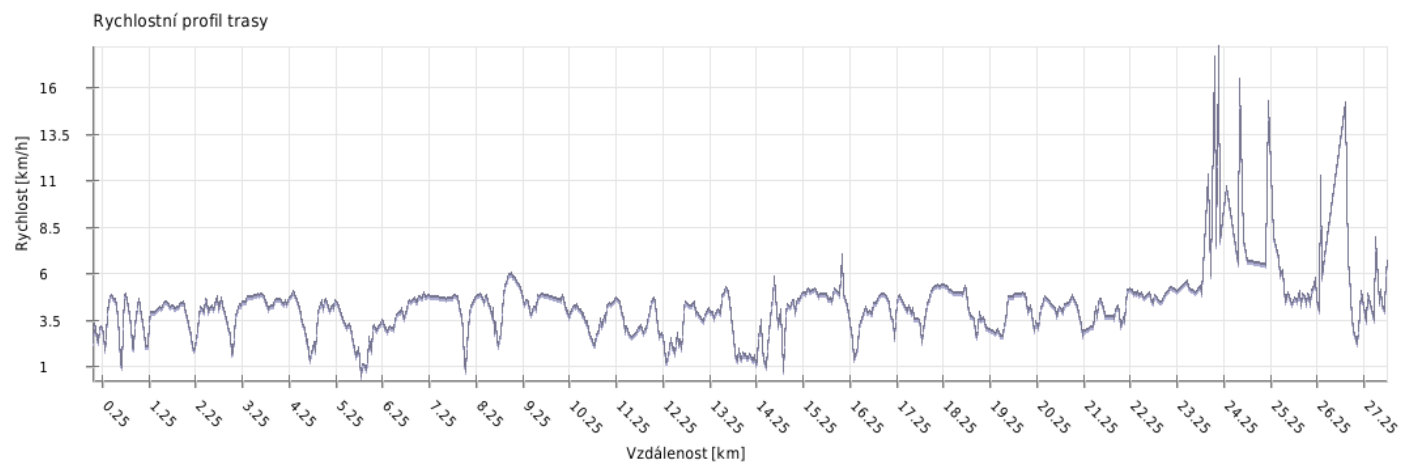


## Výška



Minimální výška:	538 m n. m.
Maximální výška:	1249 m n. m.
Průměrná výška:	950.5 m n. m.
Maximální rozdíl:	711 m
Celkové stoupání:	1307 m
Celkové klesání:	1430 m
Počáteční výška:	819.2 m n. m.
Koncová výška:	696 m n. m.
Konečná bilance:	-123.2 m

## Rychlost



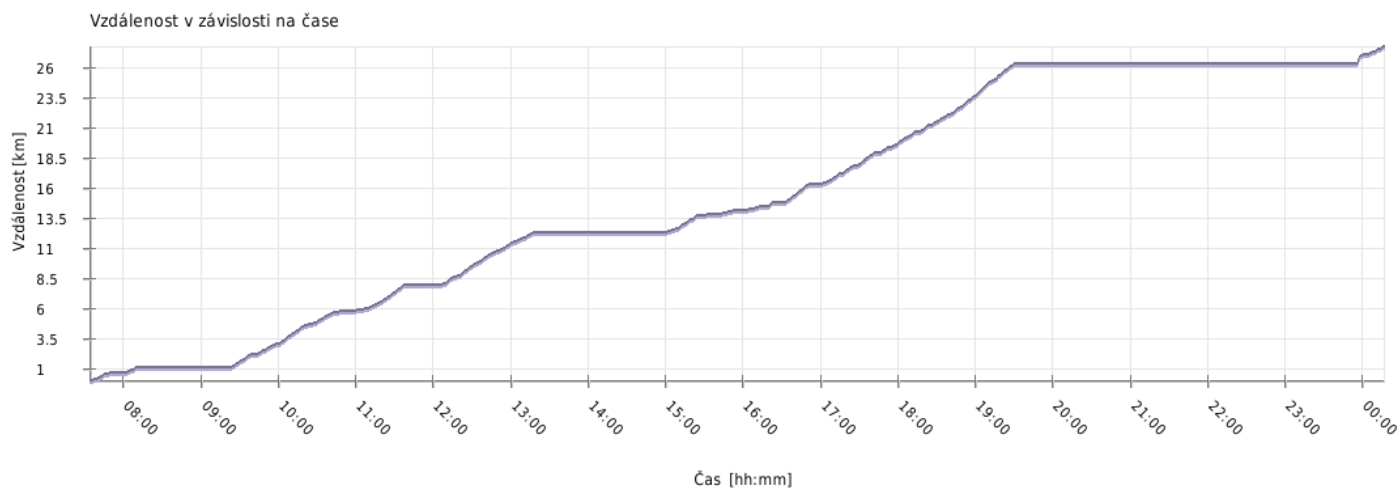
Minimální rychlost:	0.2 km/h
Maximální rychlost:	18.2 km/h
Průměrná rychlost stoupání:	4.7 km/h
Průměrná rychlost klesání:	4.9 km/h
Průměrná rychlost na rovině:	5.5 km/h
Průměrná rychlost:	5 km/h

## Čas

---

Datum trasy:	2011
Čas na začátku trasy:	20.5 - 07:31:30
Čas na konci trasy:	21.5 - 00:16:44
Celková doba trasy:	16h 45m 14s
Celková doba stoupání:	4h 09m 32s
Celková doba klesání:	6h 29m 47s
Celková doba roviny:	6h 05m 55s

## Vzdálenost



Celková plošná vzdálenost: 27.2 km

Celková skutečná vzdálenost: 27.7 km

Vzdálenost stoupání: 9.6 km

Vzdálenost klesání: 11.9 km

Vzdálenost roviny: 6.2 km