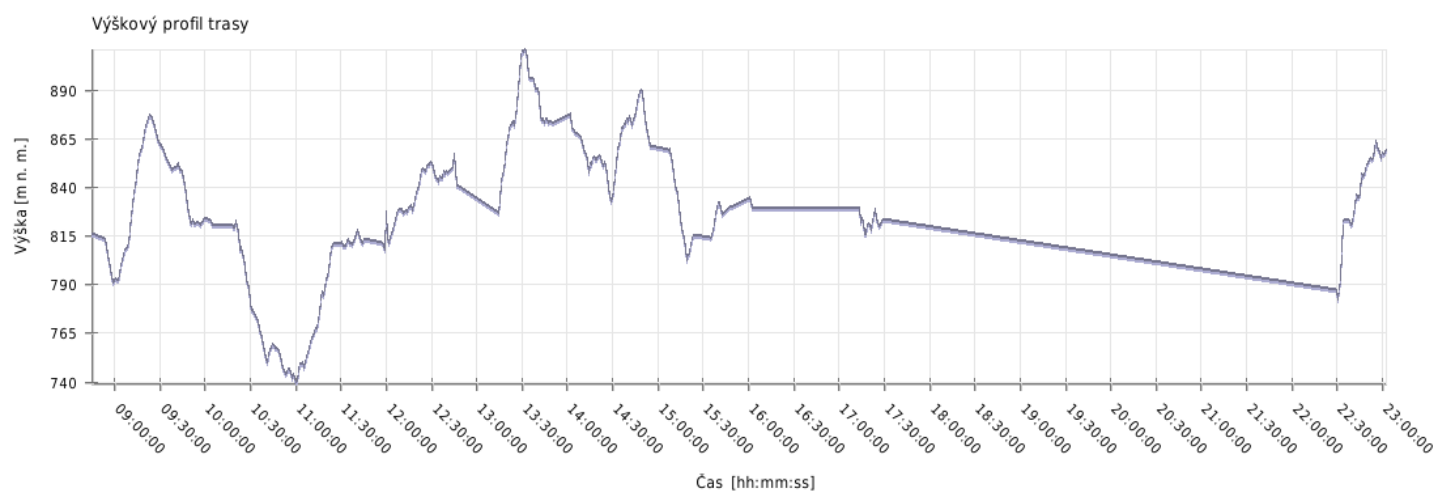
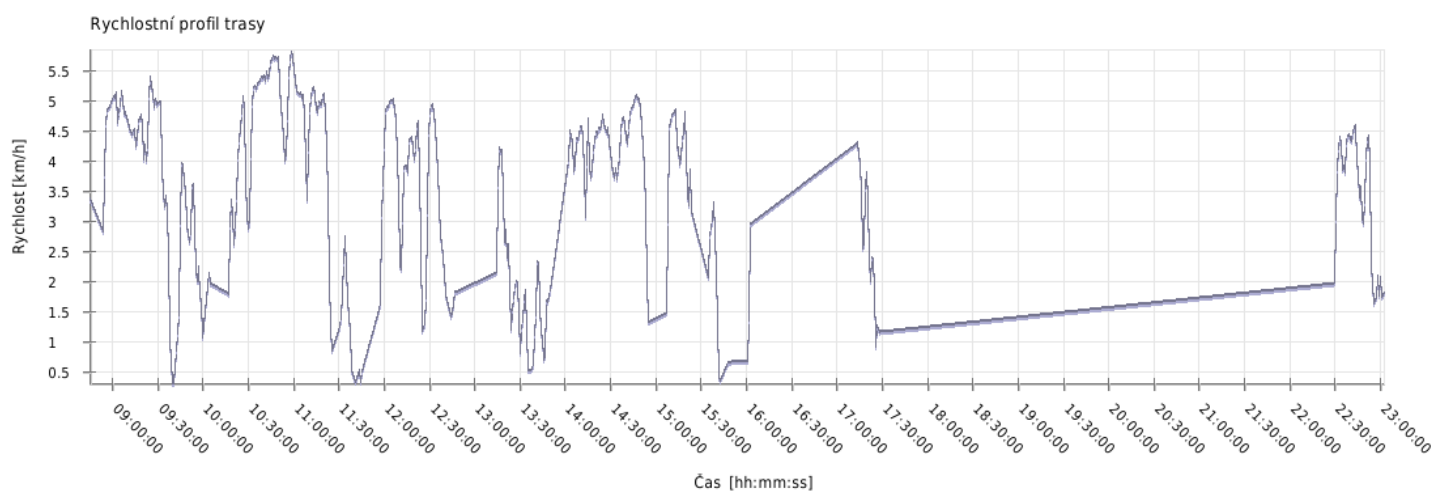
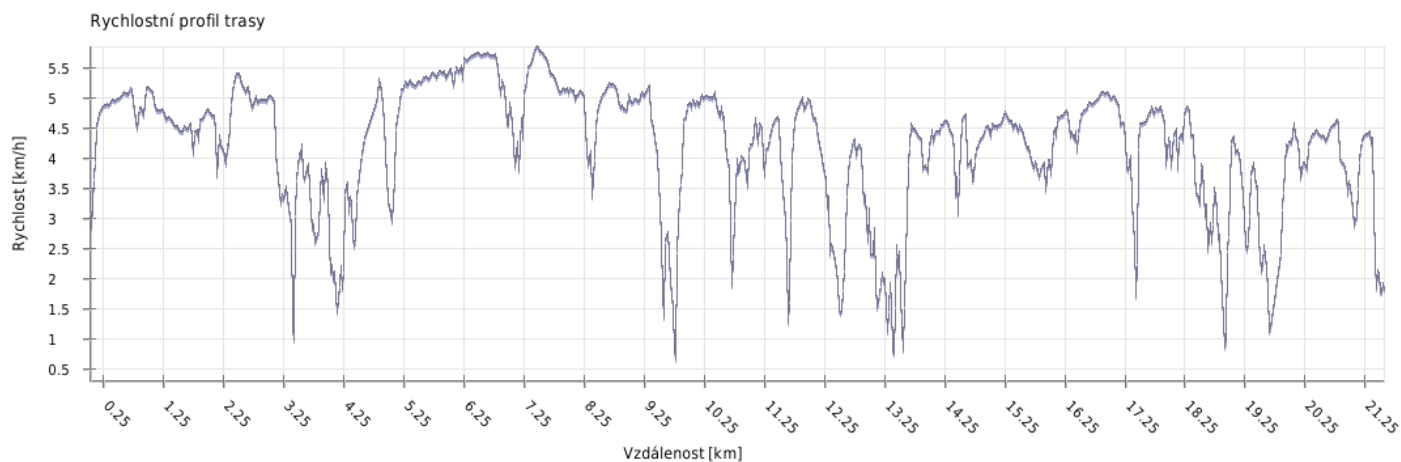


Výška



Minimální výška:	739 m n. m.
Maximální výška:	911 m n. m.
Průměrná výška:	829.4 m n. m.
Maximální rozdíl:	172 m
Celkové stoupání:	784 m
Celkové klesání:	725 m
Počáteční výška:	800.9 m n. m.
Koncová výška:	859 m n. m.
Konečná bilance:	58.1 m

Rychlost

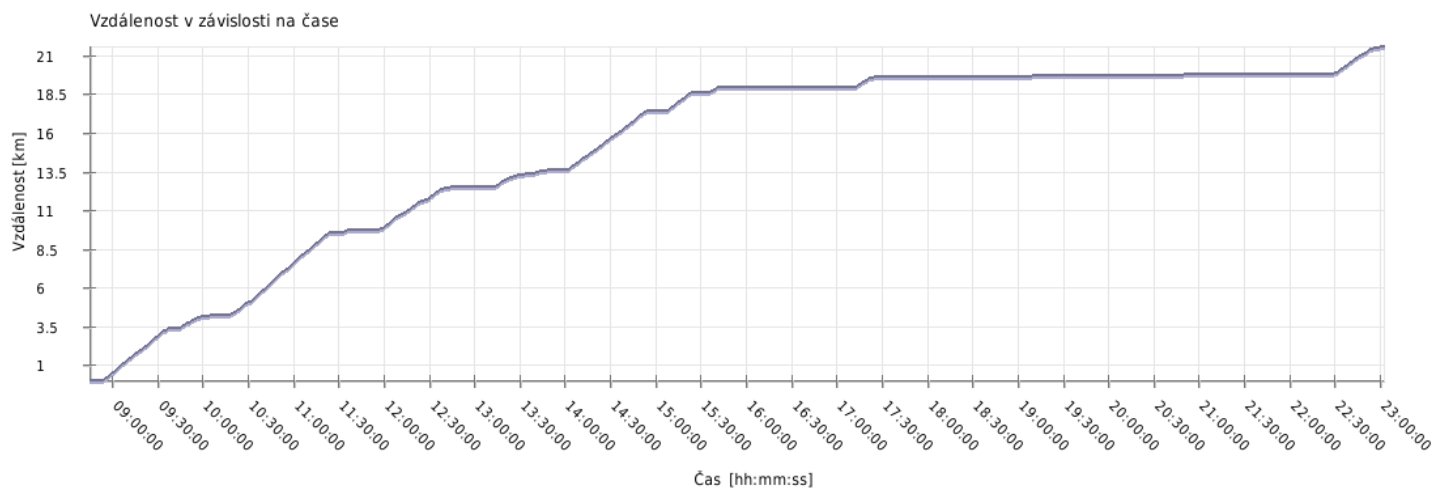


Minimální rychlost:	0.3 km/h
Maximální rychlost:	5.8 km/h
Průměrná rychlost stoupání:	4.8 km/h
Průměrná rychlost klesání:	4.9 km/h
Průměrná rychlost na rovině:	4.8 km/h
Průměrná rychlost:	4.8 km/h

Čas

Datum trasy:	19.5.2011
Čas na začátku trasy:	08:45:00
Čas na konci trasy:	23:02:37
Celková doba trasy:	14h 17m 37s
Celková doba stoupání:	4h 24m 07s
Celková doba klesání:	8h 37m 48s
Celková doba roviny:	1h 15m 42s

Vzdálenost



Celková plošná vzdálenost: 21.3 km

Celková skutečná vzdálenost: 21.6 km

Vzdálenost stoupání: 8.4 km

Vzdálenost klesání: 8.5 km

Vzdálenost roviny: 4.6 km