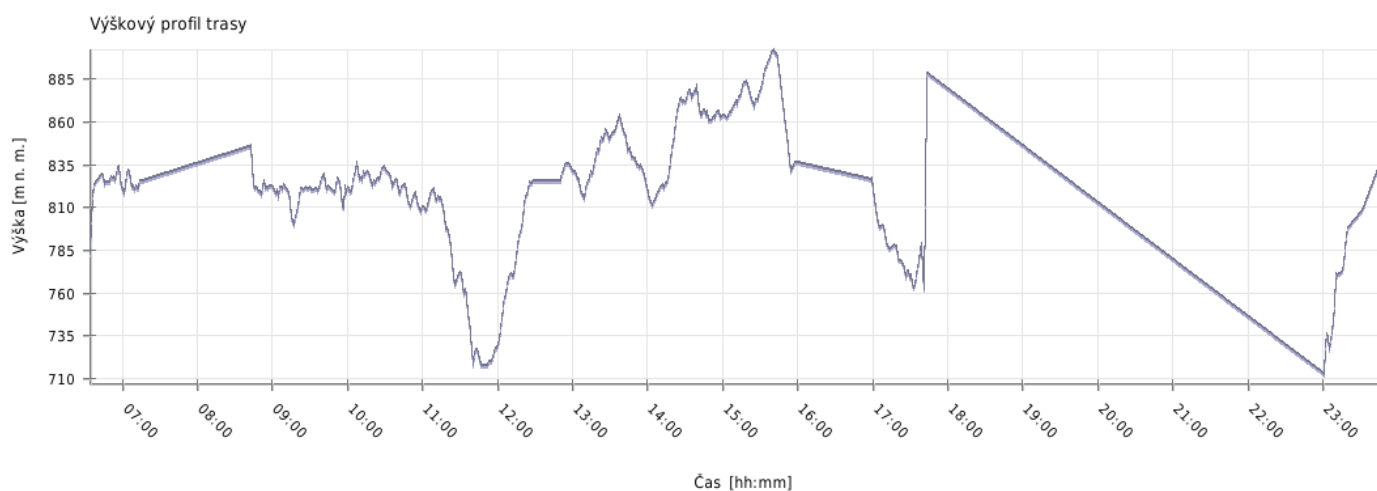
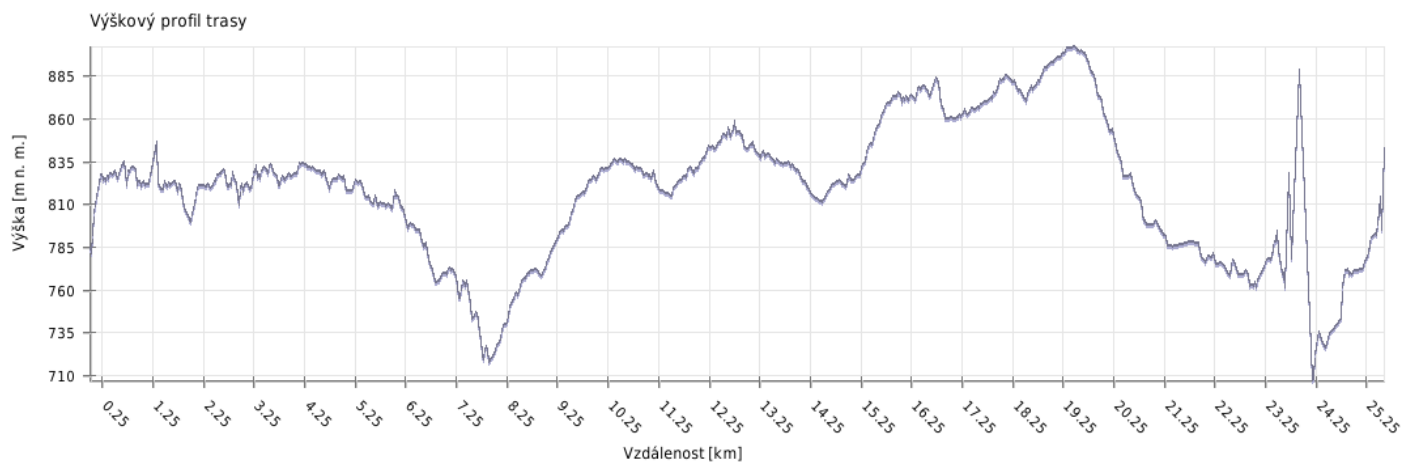
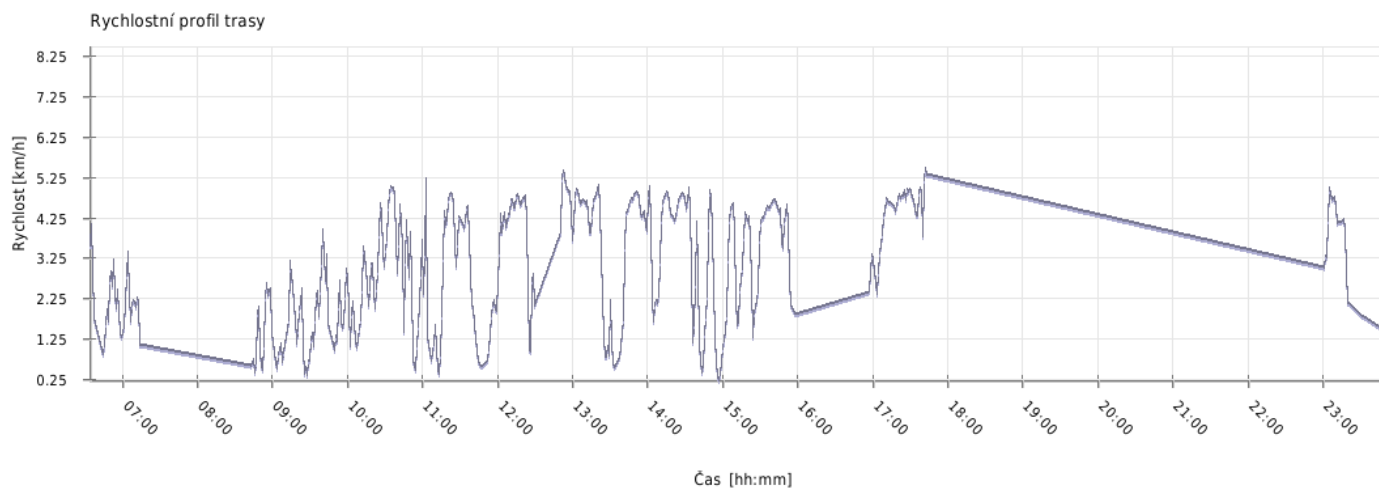
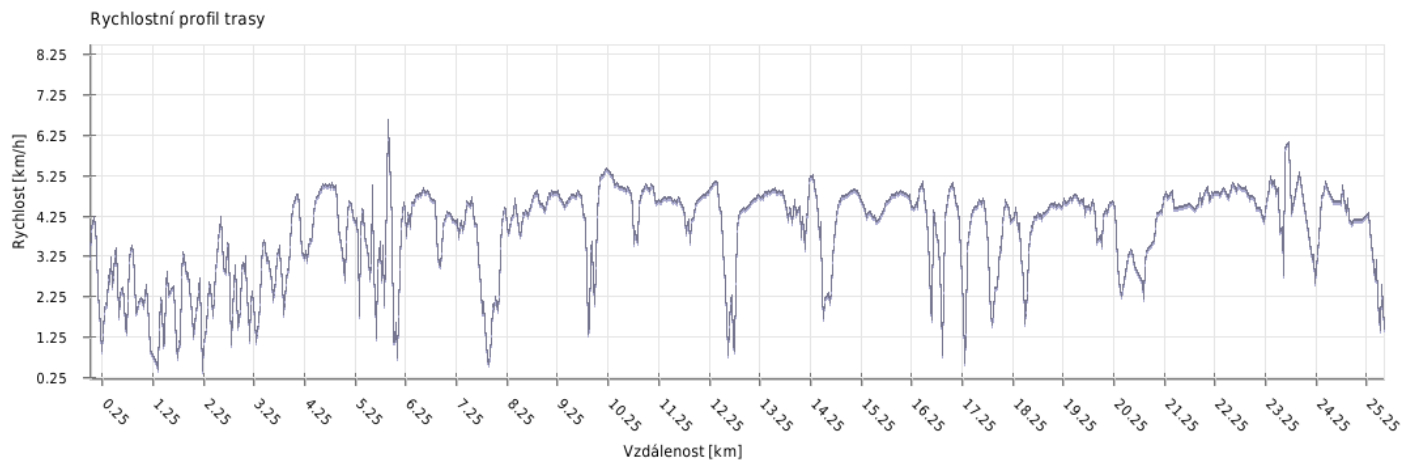


Výška



Minimální výška:	707 m n. m.
Maximální výška:	902 m n. m.
Průměrná výška:	819.2 m n. m.
Maximální rozdíl:	195 m
Celkové stoupání:	1353 m
Celkové klesání:	1294 m
Počáteční výška:	783.1 m n. m.
Koncová výška:	842 m n. m.
Konečná bilance:	58.9 m

Rychlost

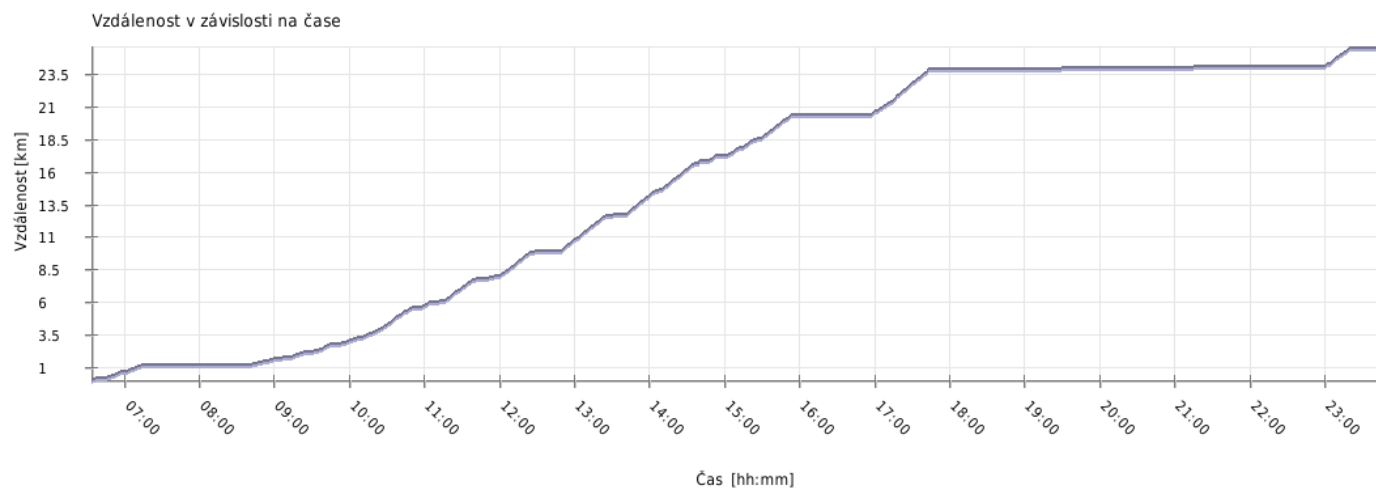


Minimální rychlost:	0.2 km/h
Maximální rychlost:	8.5 km/h
Průměrná rychlost stoupání:	4.7 km/h
Průměrná rychlost klesání:	4.7 km/h
Průměrná rychlost na rovině:	4.6 km/h
Průměrná rychlost:	4.7 km/h

Čas

Datum trasy:	18.5.2011
Čas na začátku trasy:	06:33:36
Čas na konci trasy:	23:49:06
Celková doba trasy:	17h 15m 30s
Celková doba stoupání:	5h 35m 09s
Celková doba klesání:	10h 01m 06s
Celková doba roviny:	1h 39m 15s

Vzdálenost



Celková plošná vzdálenost: 24.9 km

Celková skutečná vzdálenost: 25.6 km

Vzdálenost stoupání: 11.1 km

Vzdálenost klesání: 9.7 km

Vzdálenost roviny: 4.8 km