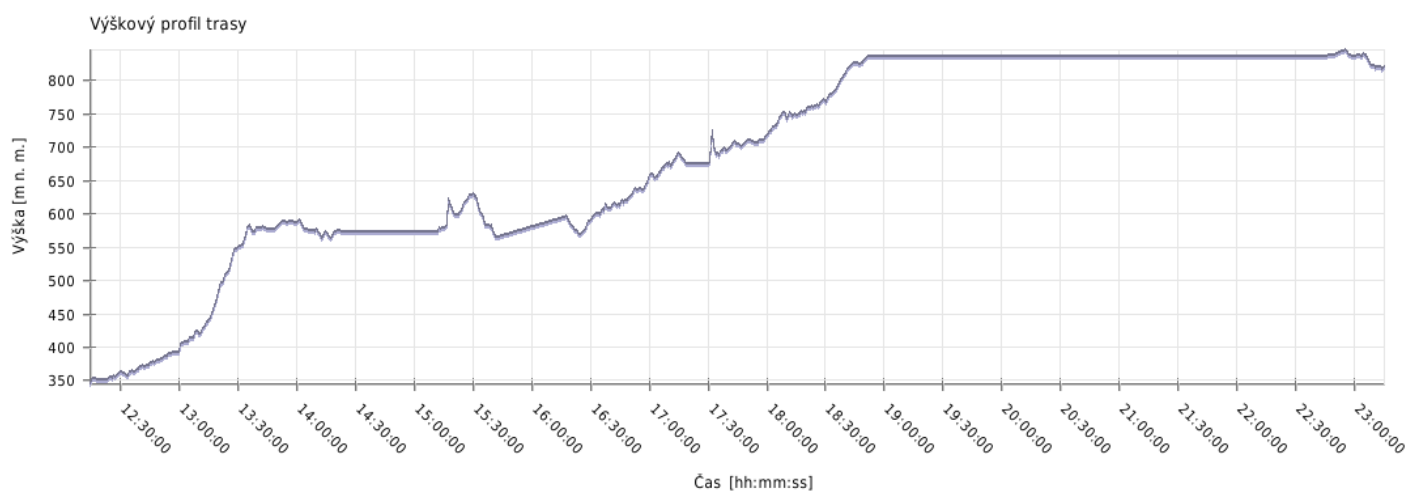
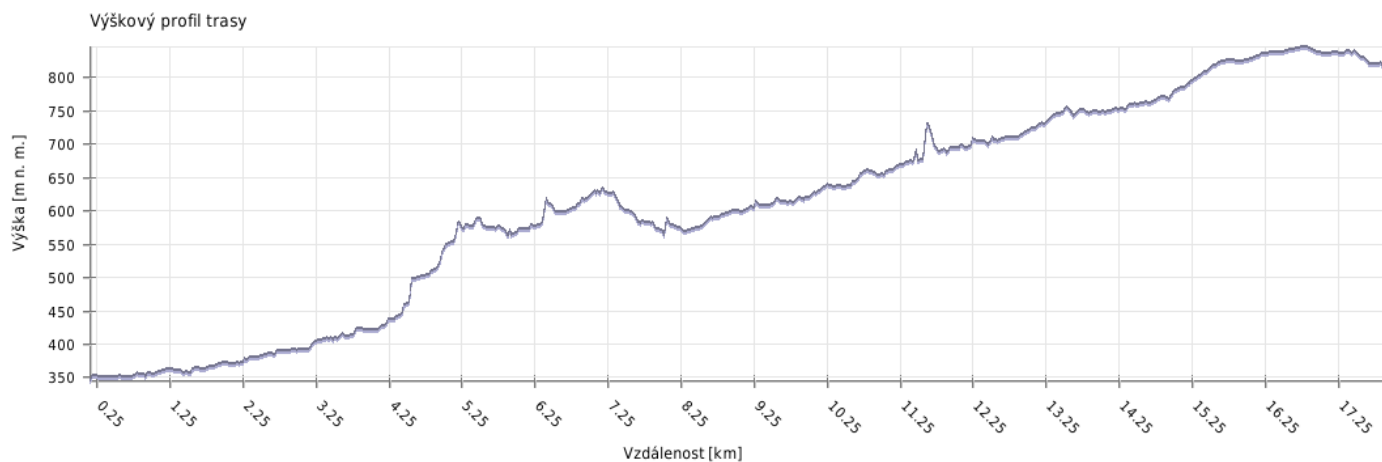
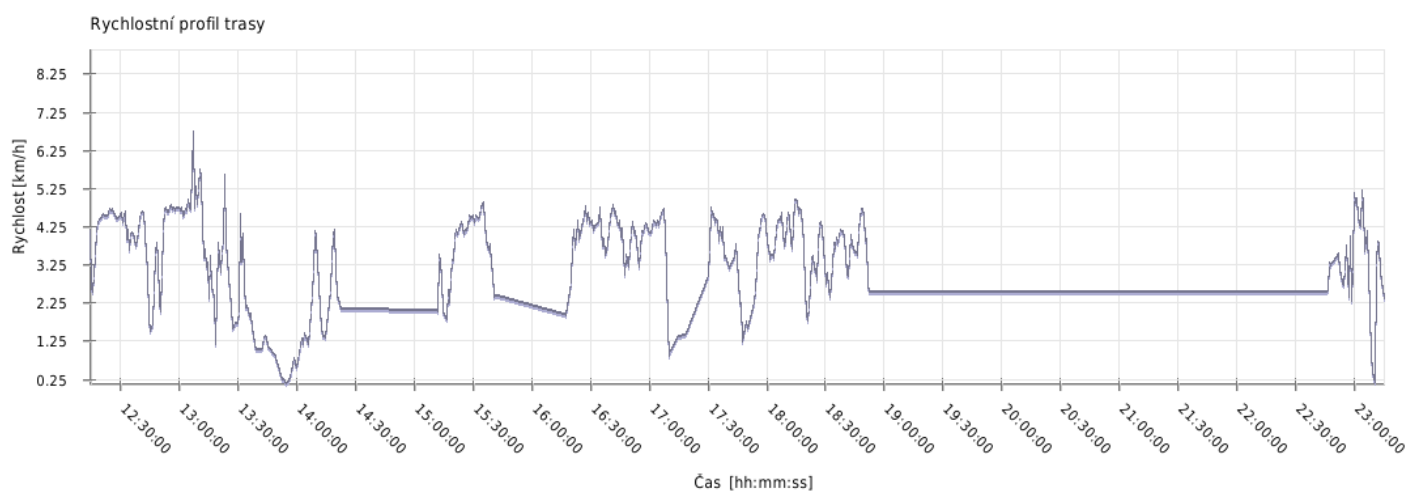
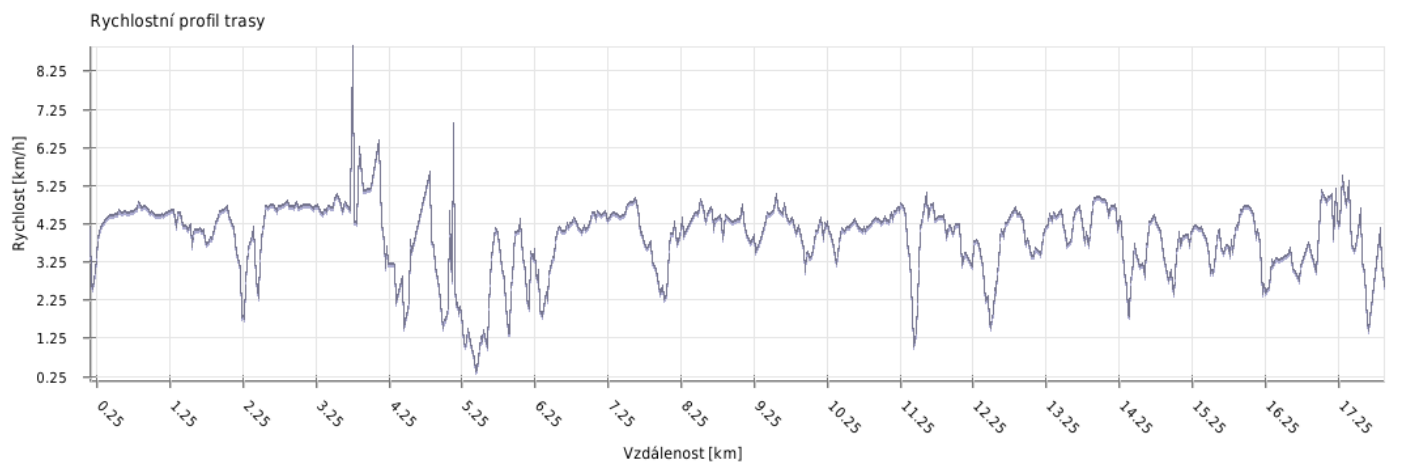


Výška



Minimální výška:	307 m n. m.
Maximální výška:	846 m n. m.
Průměrná výška:	613.7 m n. m.
Maximální rozdíl:	539 m
Celkové stoupání:	1015 m
Celkové klesání:	501 m
Počáteční výška:	307.3 m n. m.
Koncová výška:	821 m n. m.
Konečná bilance:	513.7 m

Rychlost

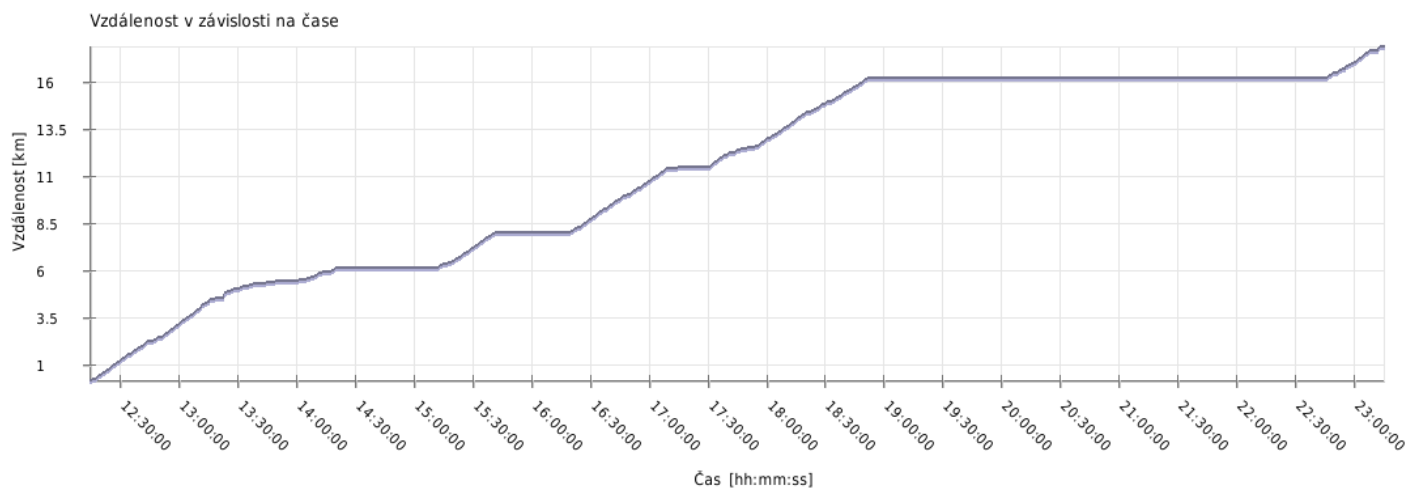


Minimální rychlost:	0.1 km/h
Maximální rychlost:	8.9 km/h
Průměrná rychlost stoupání:	4.8 km/h
Průměrná rychlost klesání:	4.7 km/h
Průměrná rychlost na rovině:	5 km/h
Průměrná rychlost:	4.8 km/h

Čas

Datum trasy:	17.5.2011
Čas na začátku trasy:	12:13:42
Čas na konci trasy:	23:15:30
Celková doba trasy:	11h 01m 48s
Celková doba stoupání:	8h 05m 13s
Celková doba klesání:	1h 39m 46s
Celková doba roviny:	1h 16m 49s

Vzdálenost



Celková plošná vzdálenost: 17.5 km

Celková skutečná vzdálenost: 17.9 km

Vzdálenost stoupání: 9.1 km

Vzdálenost klesání: 4.8 km

Vzdálenost roviny: 4 km