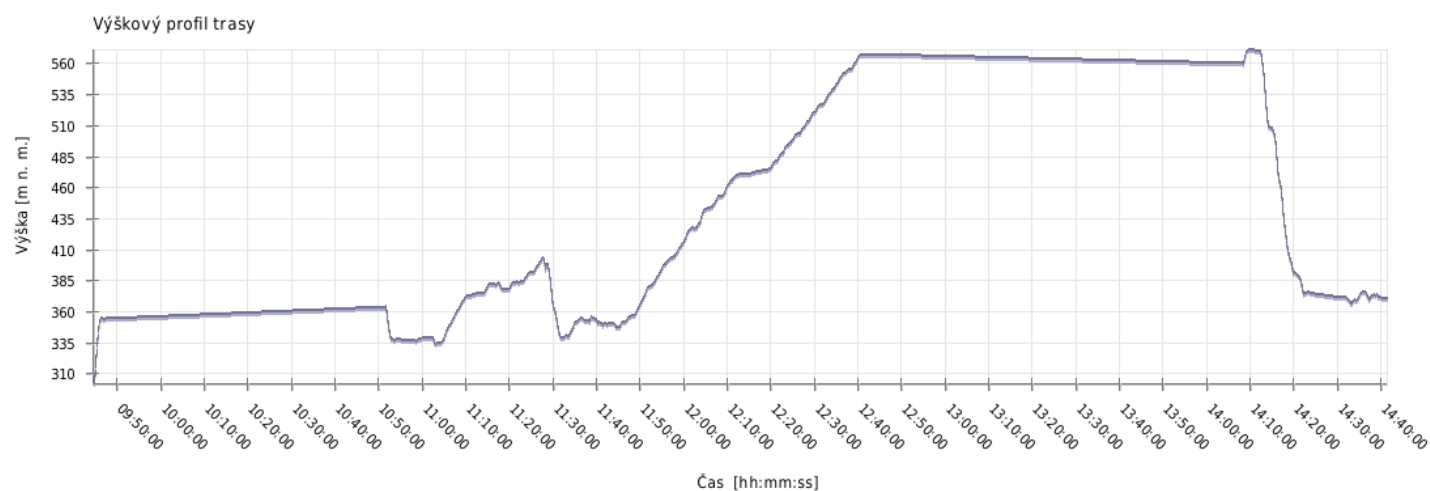
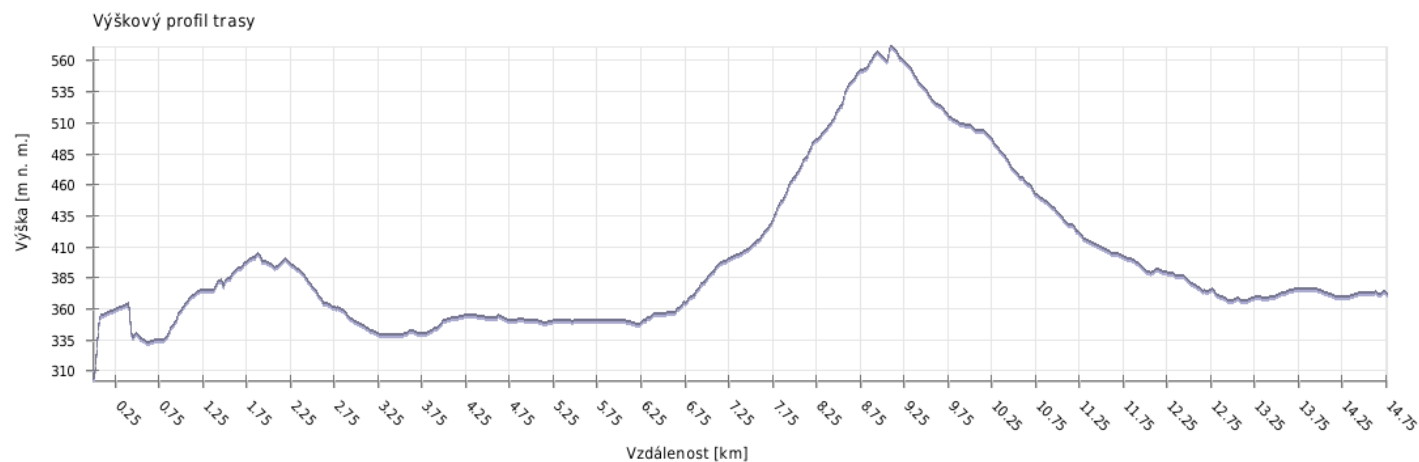
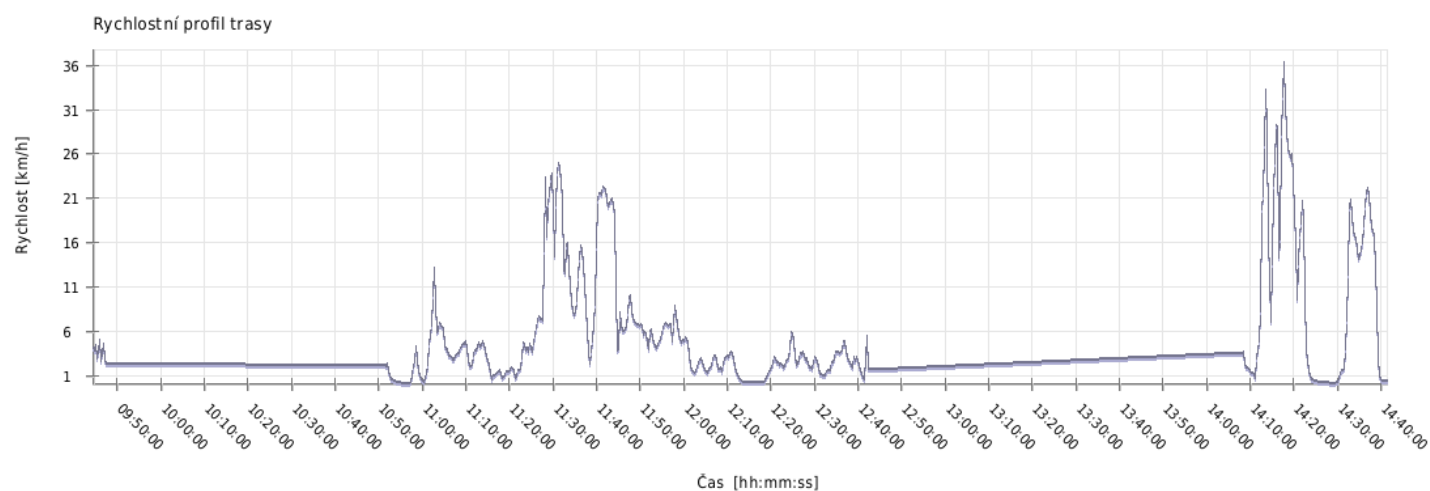
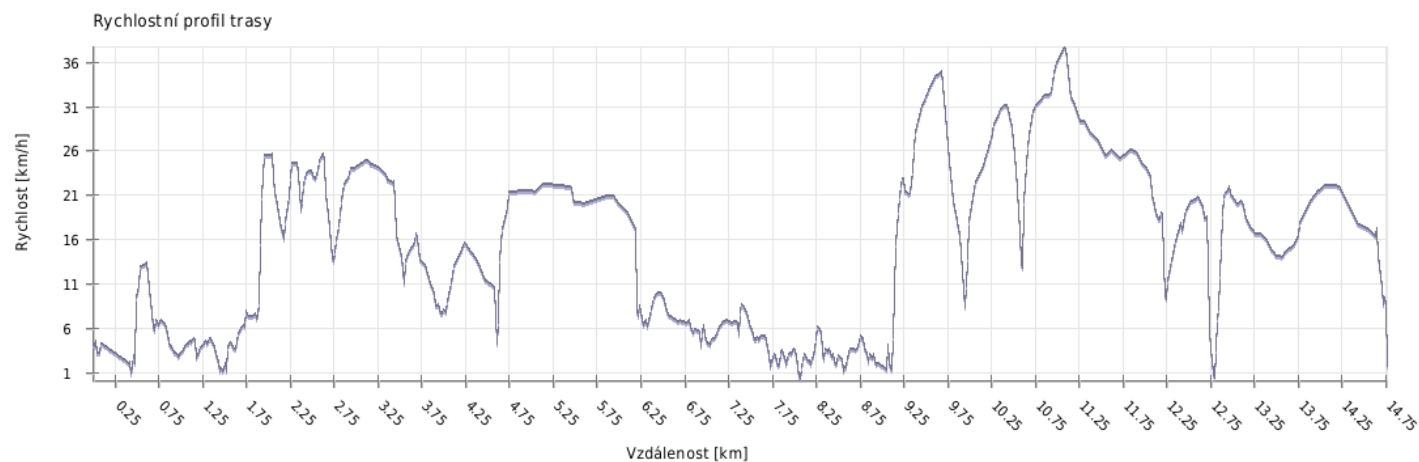


Výška



Minimální výška:	302 m n. m.
Maximální výška:	571 m n. m.
Průměrná výška:	405.8 m n. m.
Maximální rozdíl:	269 m
Celkové stoupání:	478 m
Celkové klesání:	409 m
Počáteční výška:	303 m n. m.
Koncová výška:	371 m n. m.
Konečná bilance:	68.1 m

Rychlost

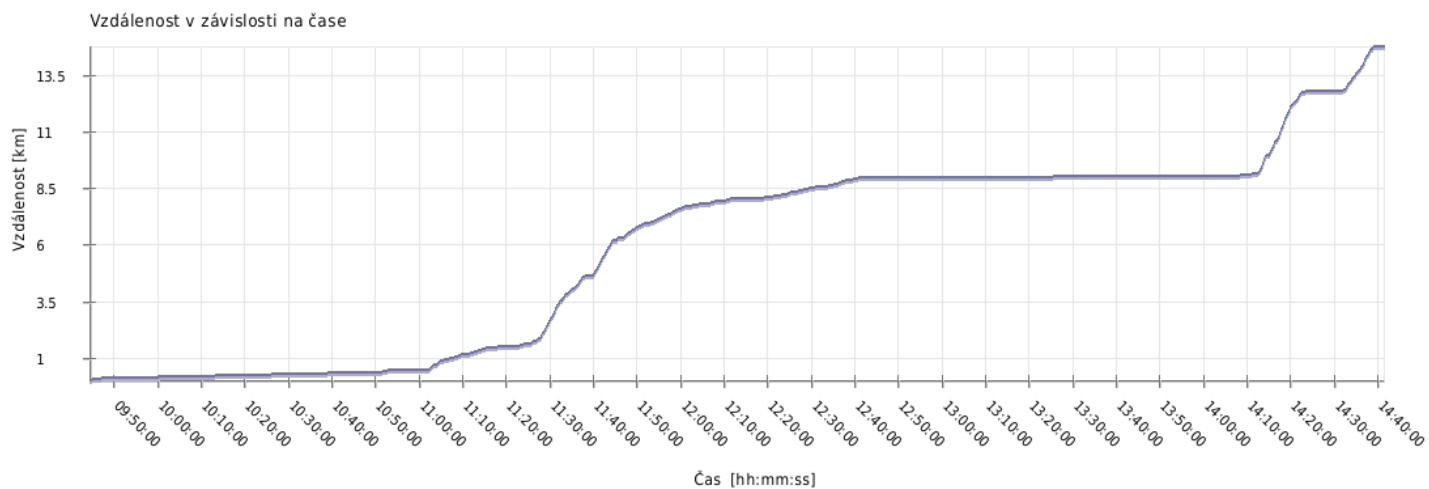


Minimální rychlost:	0.1 km/h
Maximální rychlost:	37.7 km/h
Průměrná rychlost stoupání:	7.5 km/h
Průměrná rychlost klesání:	22.6 km/h
Průměrná rychlost na rovině:	11.2 km/h
Průměrná rychlost:	12.1 km/h

Čas

Datum trasy:	26.8.2015
Čas na začátku trasy:	09:44:29
Čas na konci trasy:	14:41:29
Celková doba trasy:	4h 57m 00s
Celková doba stoupání:	2h 03m 38s
Celková doba klesání:	1h 51m 23s
Celková doba roviny:	1h 01m 59s

Vzdálenost



Celková plošná vzdálenost: 14.6 km

Celková skutečná vzdálenost: 14.8 km

Vzdálenost stoupání: 5 km

Vzdálenost klesání: 6 km

Vzdálenost roviny: 3.8 km