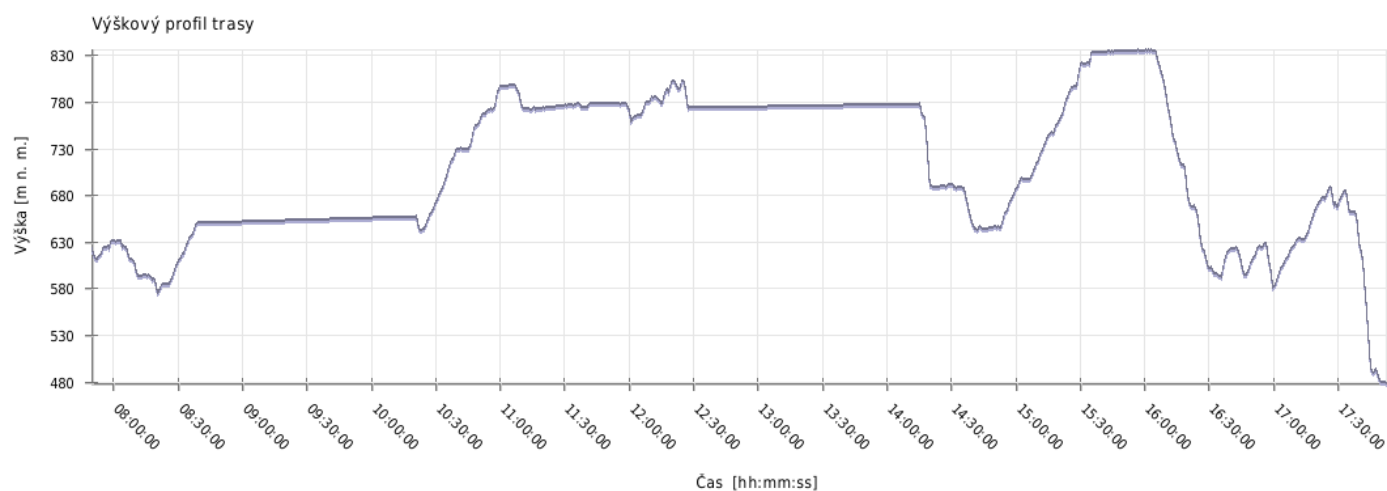
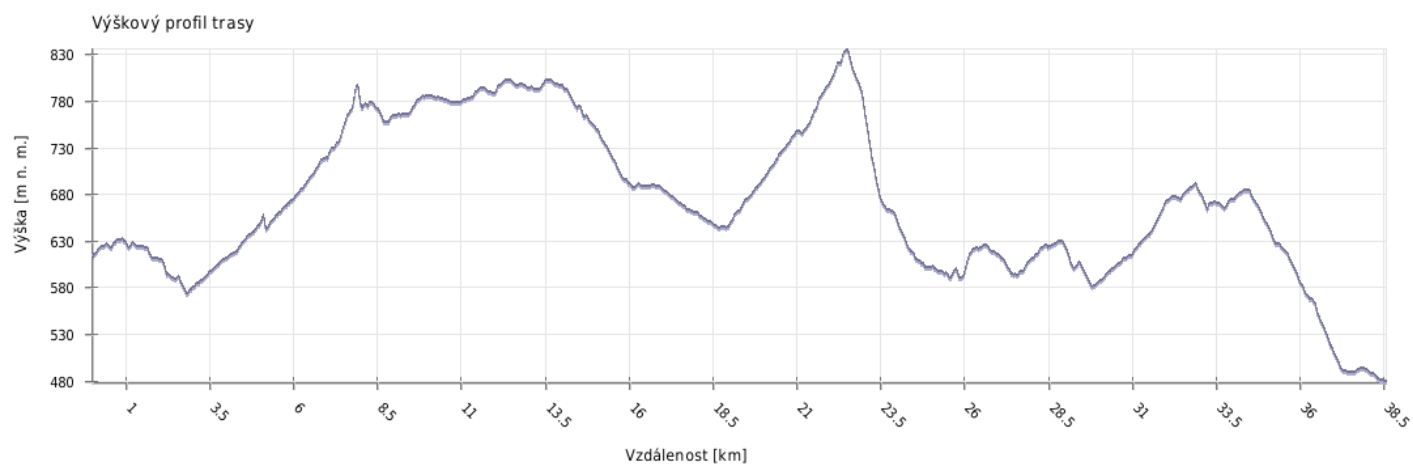
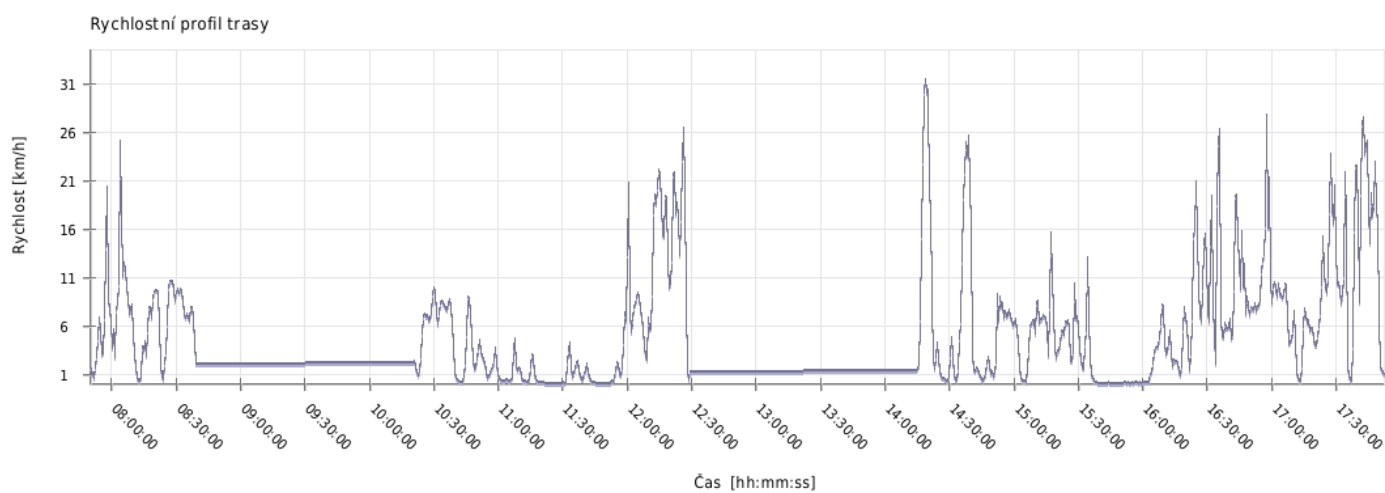
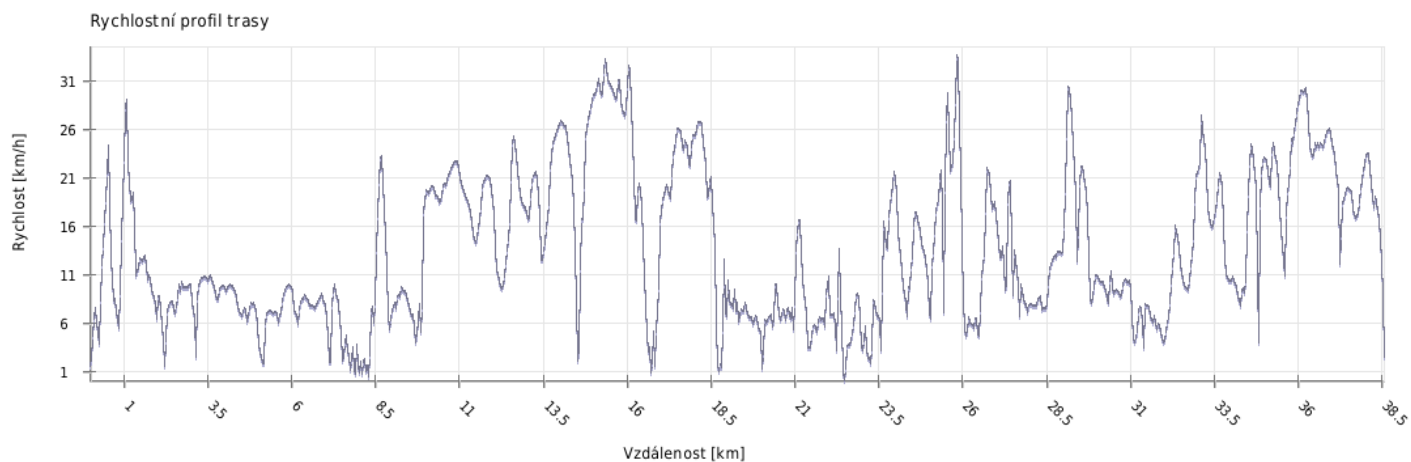


## Výška



Minimální výška:	478 m n. m.
Maximální výška:	836 m n. m.
Průměrná výška:	676.7 m n. m.
Maximální rozdíl:	358 m
Celkové stoupání:	1159 m
Celkové klesání:	1307 m
Počáteční výška:	626.4 m n. m.
Koncová výška:	478 m n. m.
Konečná bilance:	-148.4 m

## Rychlost



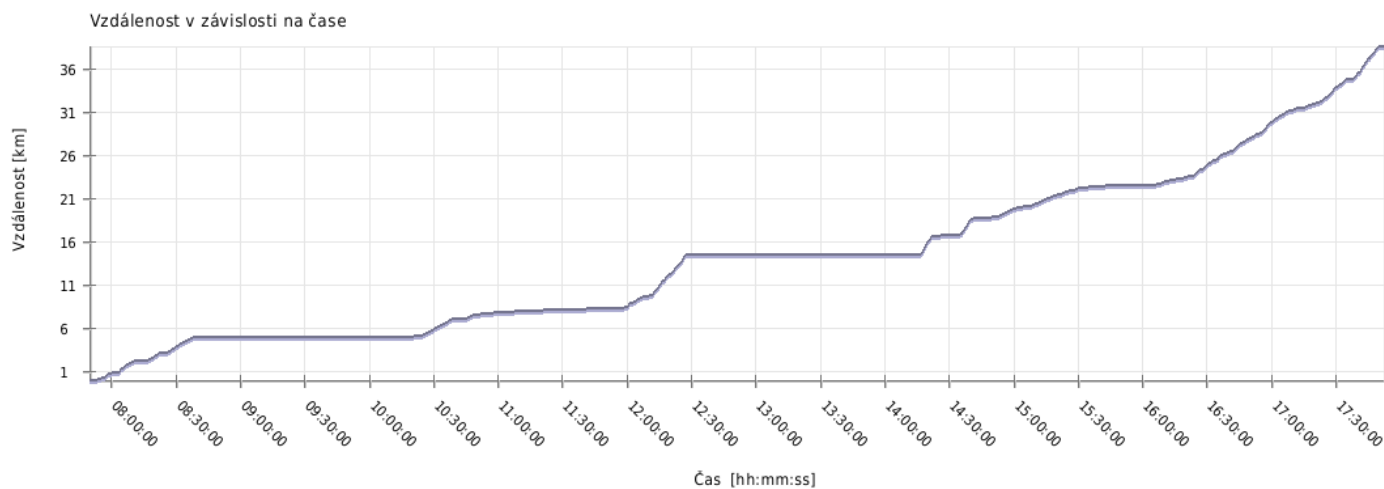
Minimální rychlost:	0.1 km/h
Maximální rychlost:	34.5 km/h
Průměrná rychlost stoupání:	8.6 km/h
Průměrná rychlost klesání:	15.7 km/h
Průměrná rychlost na rovině:	10.8 km/h
Průměrná rychlost:	11 km/h

## Čas

---

Datum trasy:	23.8.2015
Čas na začátku trasy:	07:50:03
Čas na konci trasy:	17:52:29
Celková doba trasy:	10h 02m 26s
Celková doba stoupání:	5h 46m 06s
Celková doba klesání:	1h 39m 31s
Celková doba roviny:	2h 36m 49s

## Vzdálenost



Celková plošná vzdálenost: 38 km

Celková skutečná vzdálenost: 38.6 km

Vzdálenost stoupání: 14.6 km

Vzdálenost klesání: 14.4 km

Vzdálenost roviny: 9.6 km