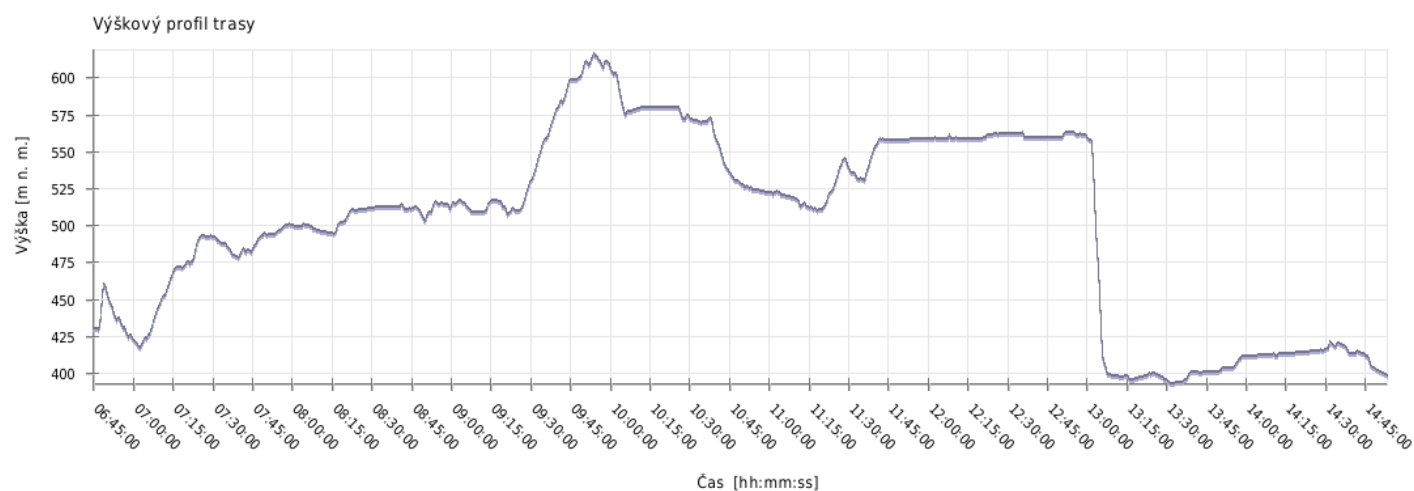
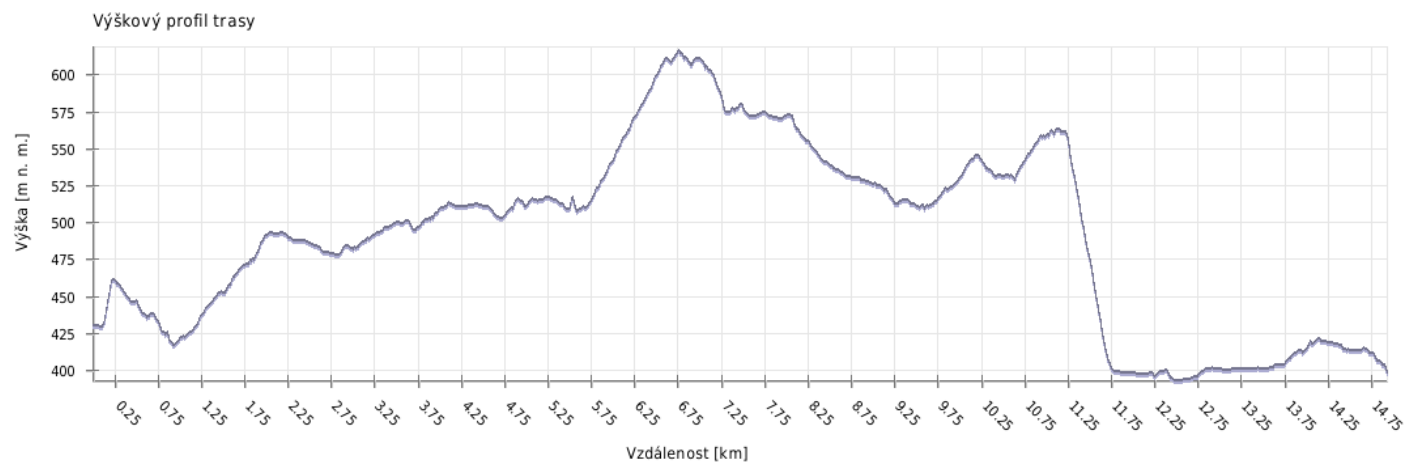
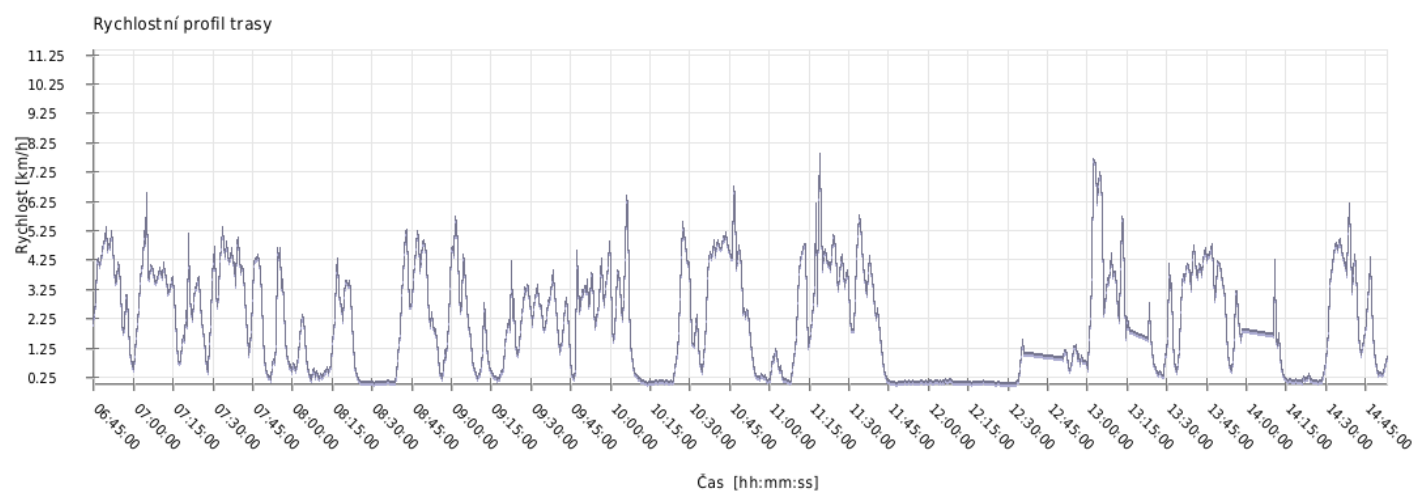
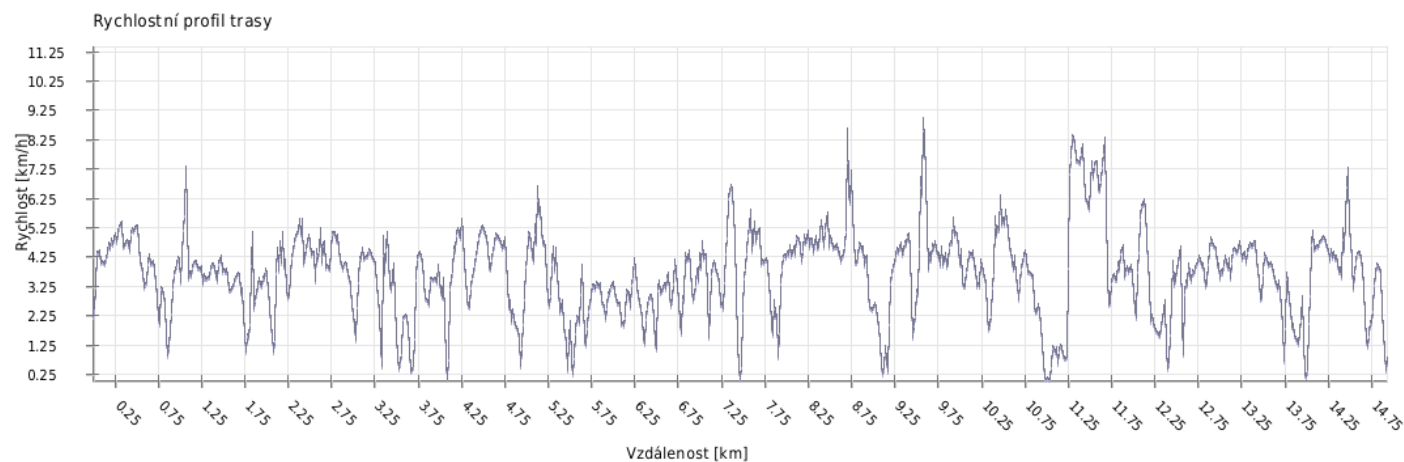


## Výška



Minimální výška:	393 m n. m.
Maximální výška:	619 m n. m.
Průměrná výška:	496.7 m n. m.
Maximální rozdíl:	226 m
Celkové stoupání:	627 m
Celkové klesání:	660 m
Počáteční výška:	430.3 m n. m.
Koncová výška:	397 m n. m.
Konečná bilance:	-33.3 m

## Rychlost



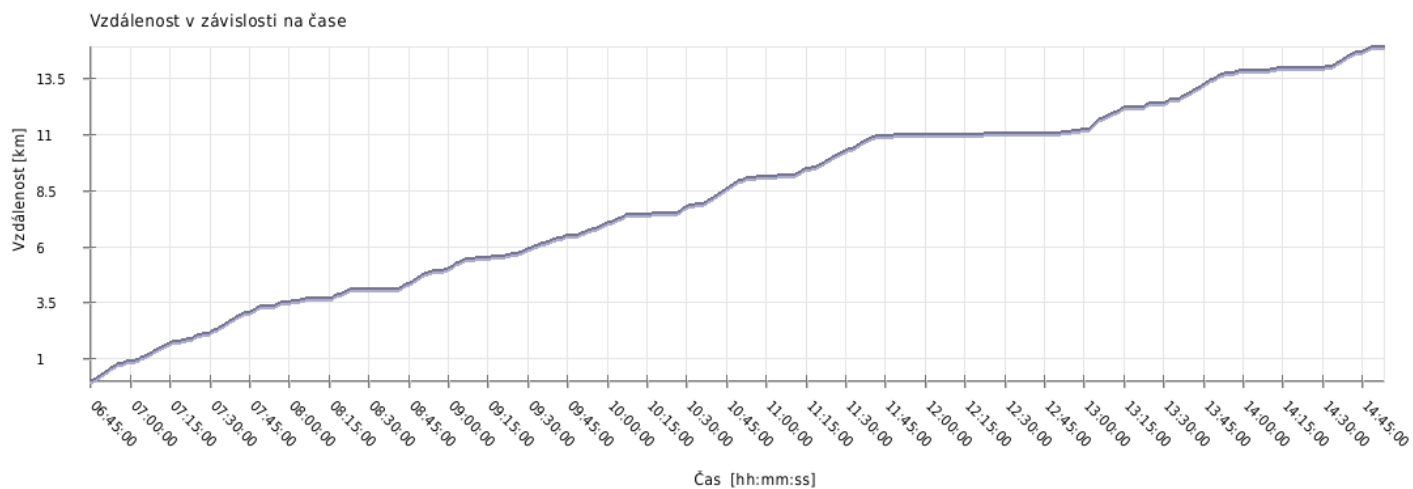
Minimální rychlost:	0 km/h
Maximální rychlost:	11.4 km/h
Průměrná rychlost stoupání:	4.7 km/h
Průměrná rychlost klesání:	5.2 km/h
Průměrná rychlost na rovině:	4.9 km/h
Průměrná rychlost:	4.9 km/h

## Čas

---

Datum trasy:	27.8.2015
Čas na začátku trasy:	06:44:47
Čas na konci trasy:	14:53:18
Celková doba trasy:	8h 08m 31s
Celková doba stoupání:	1h 50m 39s
Celková doba klesání:	1h 28m 05s
Celková doba roviny:	4h 49m 47s

## Vzdálenost



Celková plošná vzdálenost: 14.6 km

Celková skutečná vzdálenost: 14.9 km

Vzdálenost stoupání: 4.3 km

Vzdálenost klesání: 3.8 km

Vzdálenost roviny: 6.8 km