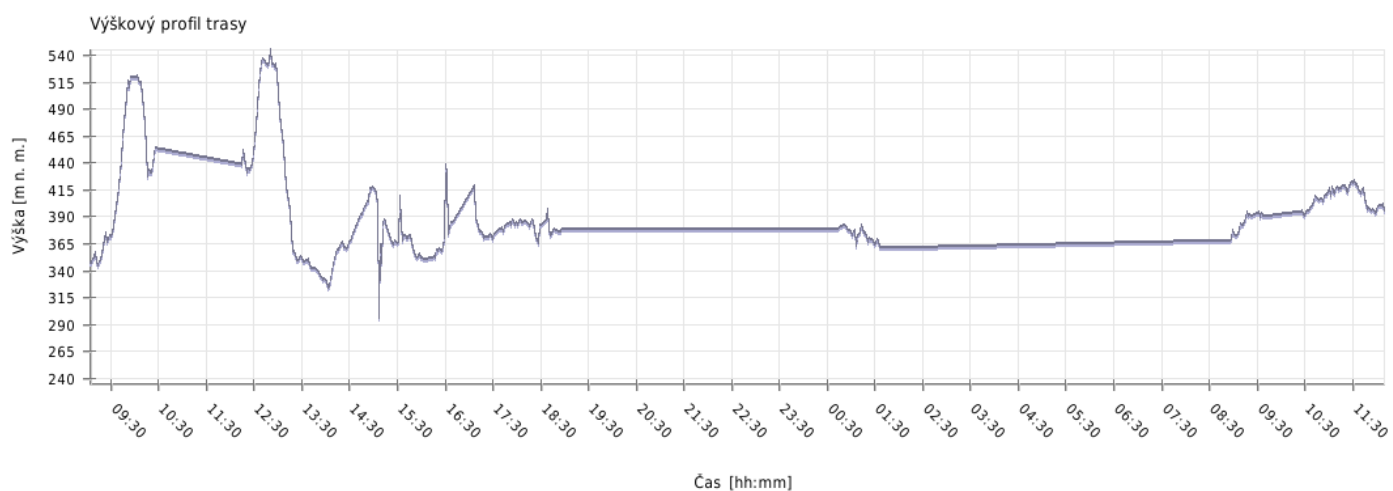
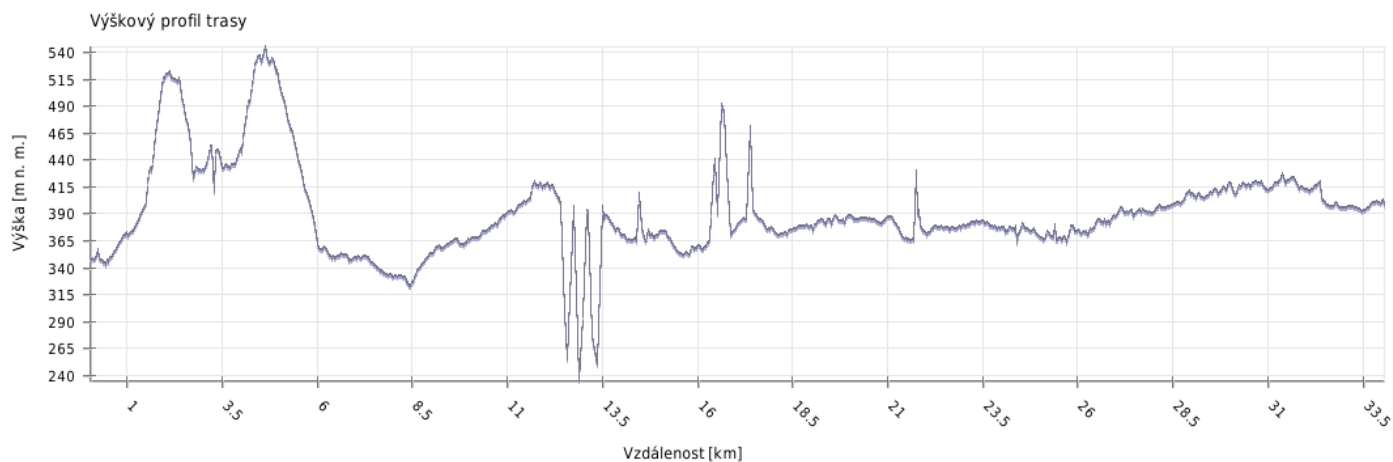
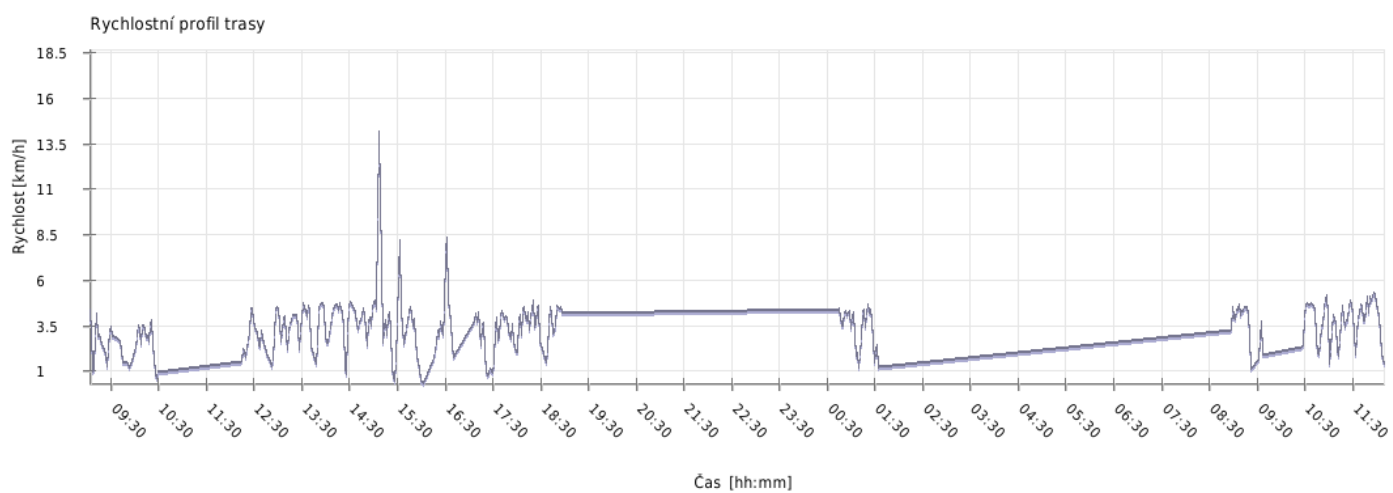
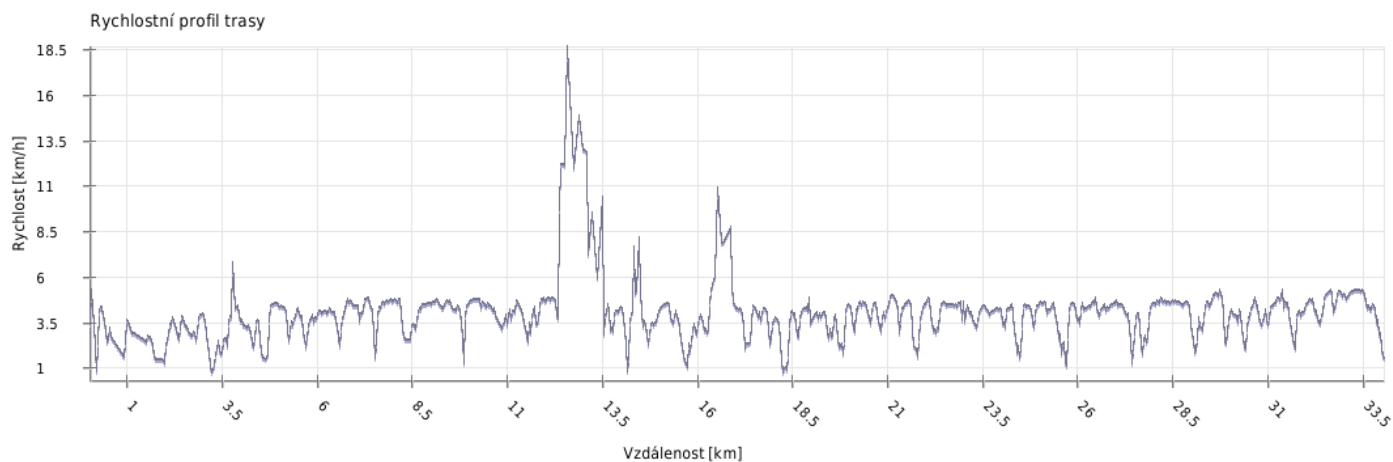


Výška



Minimální výška:	235 m n. m.
Maximální výška:	545 m n. m.
Průměrná výška:	392.1 m n. m.
Maximální rozdíl:	310 m
Celkové stoupání:	2223 m
Celkové klesání:	2199 m
Počáteční výška:	371.2 m n. m.
Koncová výška:	395 m n. m.
Konečná bilance:	23.8 m

Rychlost

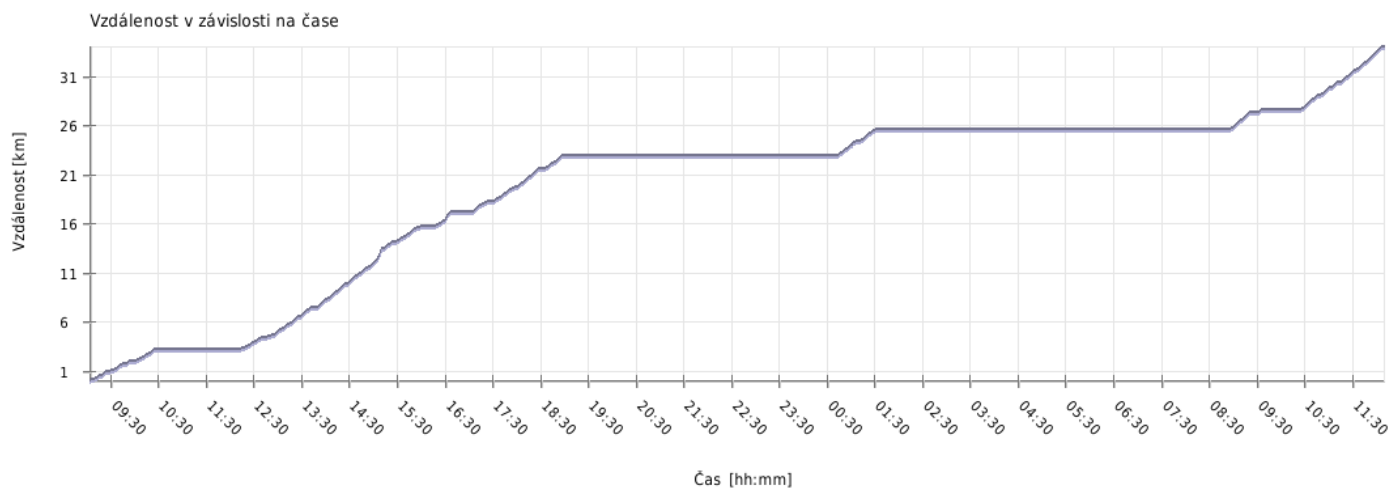


Minimální rychlost:	0.3 km/h
Maximální rychlost:	18.6 km/h
Průměrná rychlost stoupání:	4.8 km/h
Průměrná rychlost klesání:	4.9 km/h
Průměrná rychlost na rovině:	4.5 km/h
Průměrná rychlost:	4.7 km/h

Čas

Datum trasy:	2012
Čas na začátku trasy:	7.4 - 09:02:49
Čas na konci trasy:	8.4 - 12:09:55
Celková doba trasy:	2d 3h 07m 06s
Celková doba stoupání:	18h 52m 35s
Celková doba klesání:	5h 55m 01s
Celková doba roviny:	2h 19m 30s

Vzdálenost



Celková plošná vzdálenost: 32.4 km

Celková skutečná vzdálenost: 34.1 km

Vzdálenost stoupání: 13.2 km

Vzdálenost klesání: 12.8 km

Vzdálenost roviny: 8 km