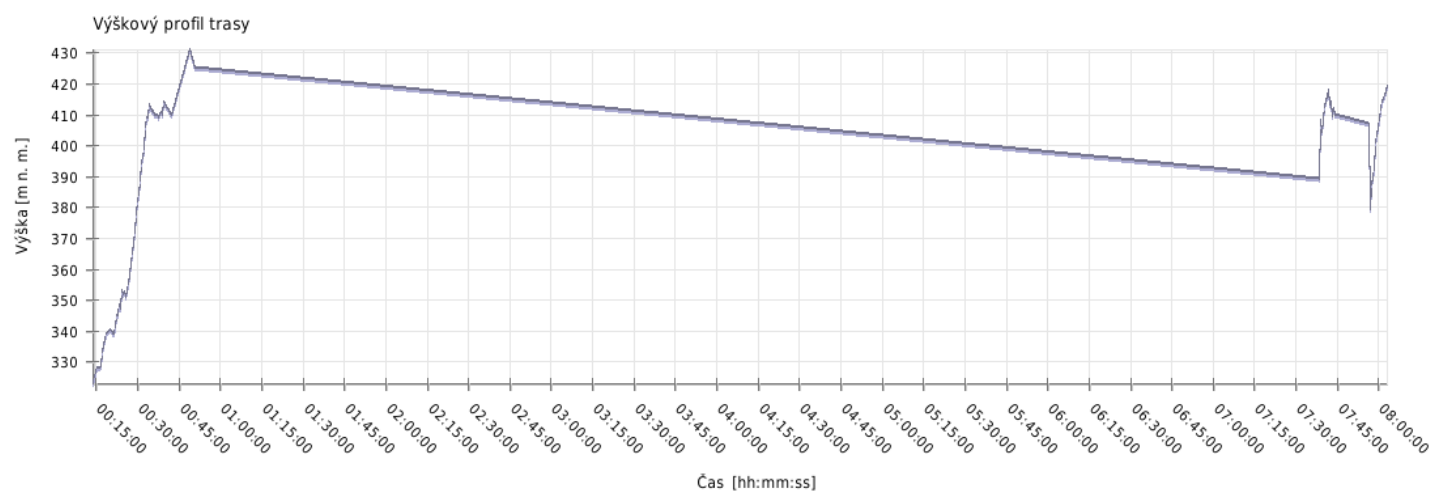
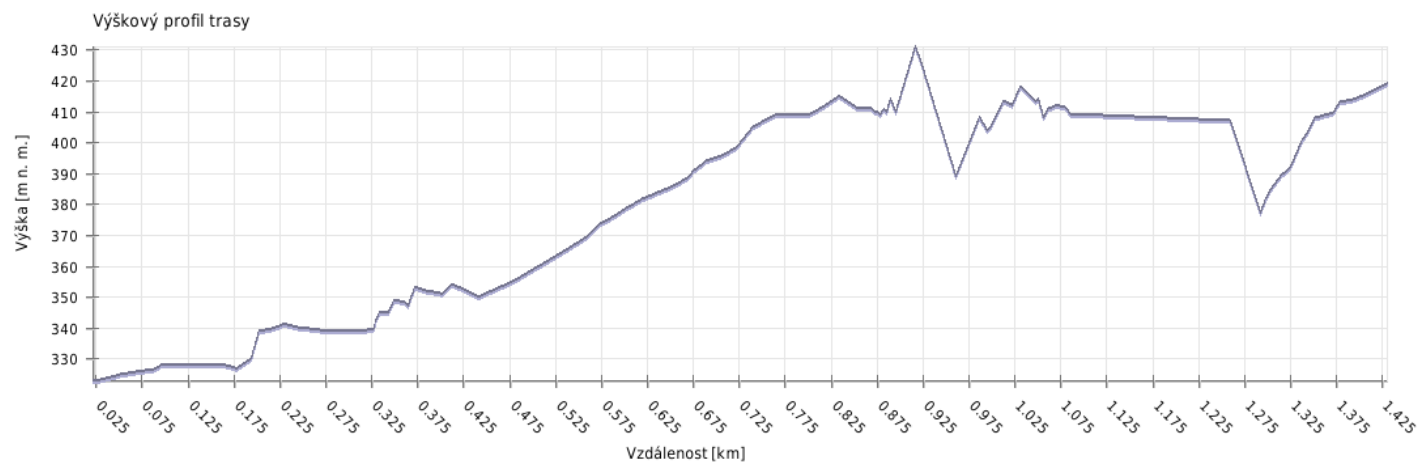
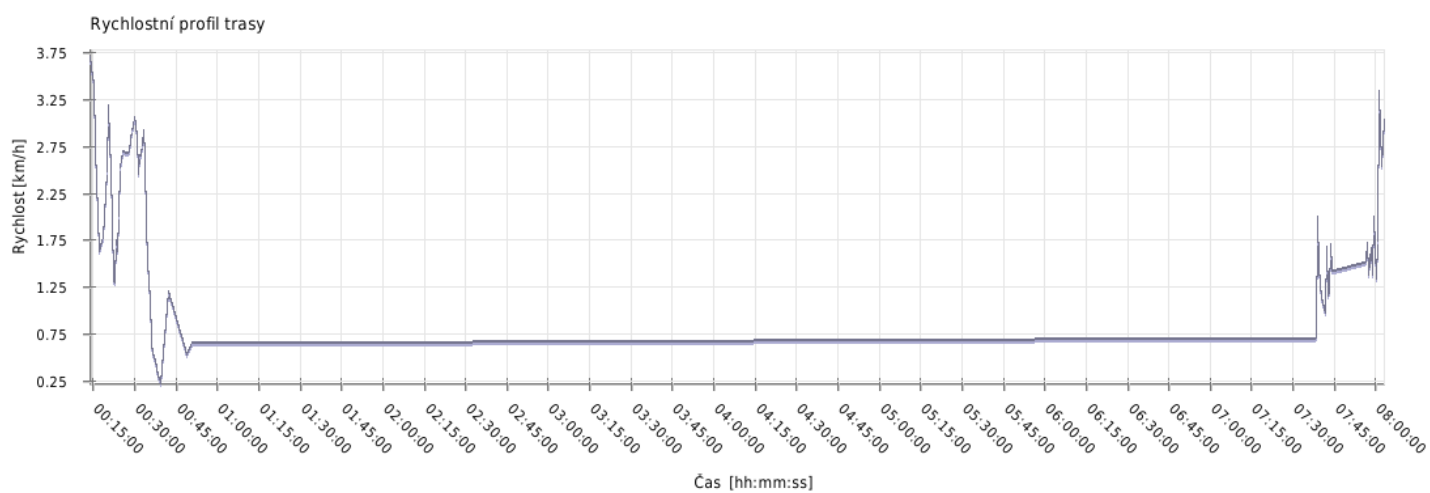
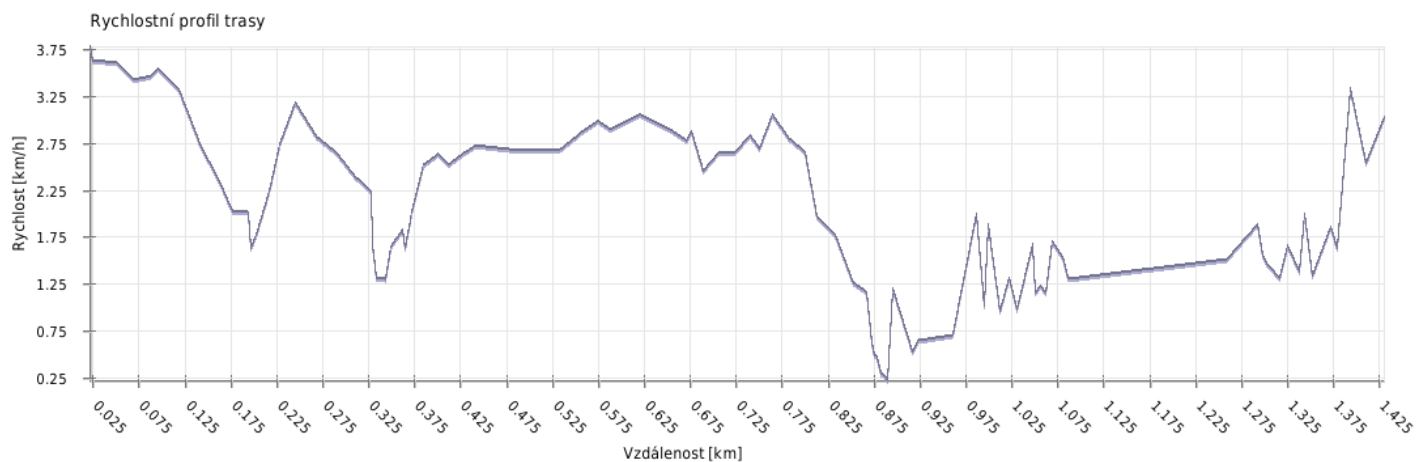


## Výška



Minimální výška:	323 m n. m.
Maximální výška:	431 m n. m.
Průměrná výška:	379.5 m n. m.
Maximální rozdíl:	108 m
Celkové stoupání:	211 m
Celkové klesání:	128 m
Počáteční výška:	336.1 m n. m.
Koncová výška:	419 m n. m.
Konečná bilance:	82.9 m

## Rychlost



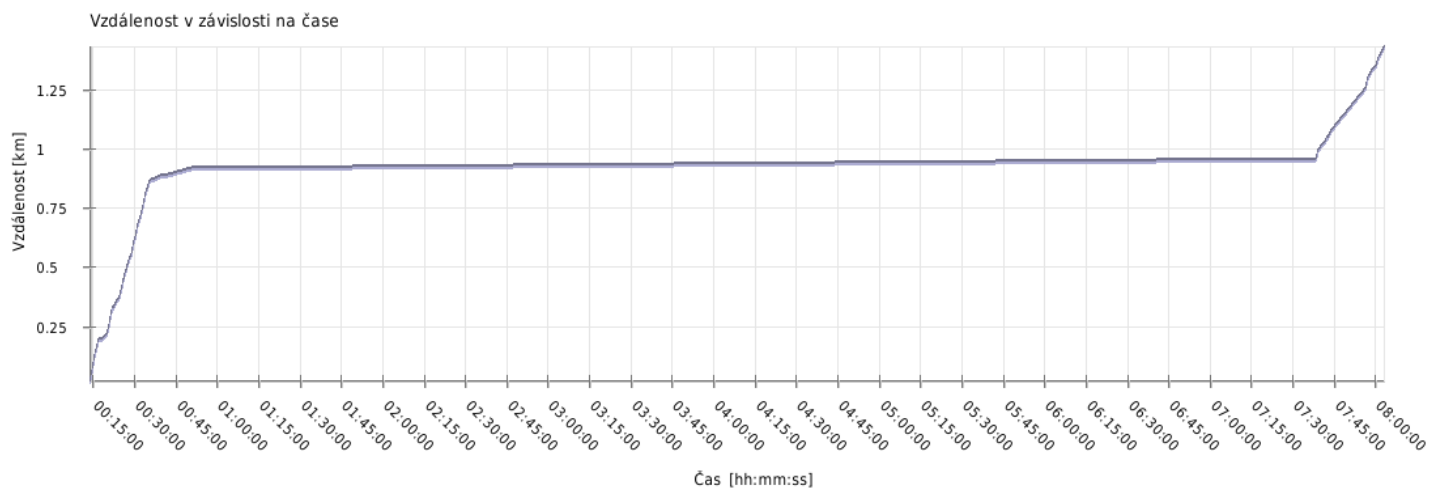
Minimální rychlost:	0.2 km/h
Maximální rychlost:	3.8 km/h
Průměrná rychlost stoupání:	4.3 km/h
Průměrná rychlost klesání:	4 km/h
Průměrná rychlost na rovině:	3.8 km/h
Průměrná rychlost:	4 km/h

## Čas

---

Datum trasy:	7.4.2012
Čas na začátku trasy:	00:13:35
Čas na konci trasy:	08:03:07
Celková doba trasy:	7h 49m 32s
Celková doba stoupání:	32m 33s
Celková doba klesání:	7h 12m 16s
Celková doba roviny:	04m 43s

## Vzdálenost



Celková plošná vzdálenost: 1.3 km

Celková skutečná vzdálenost: 1.4 km

Vzdálenost stoupání: 0.8 km

Vzdálenost klesání: 0.5 km

Vzdálenost roviny: 0.2 km