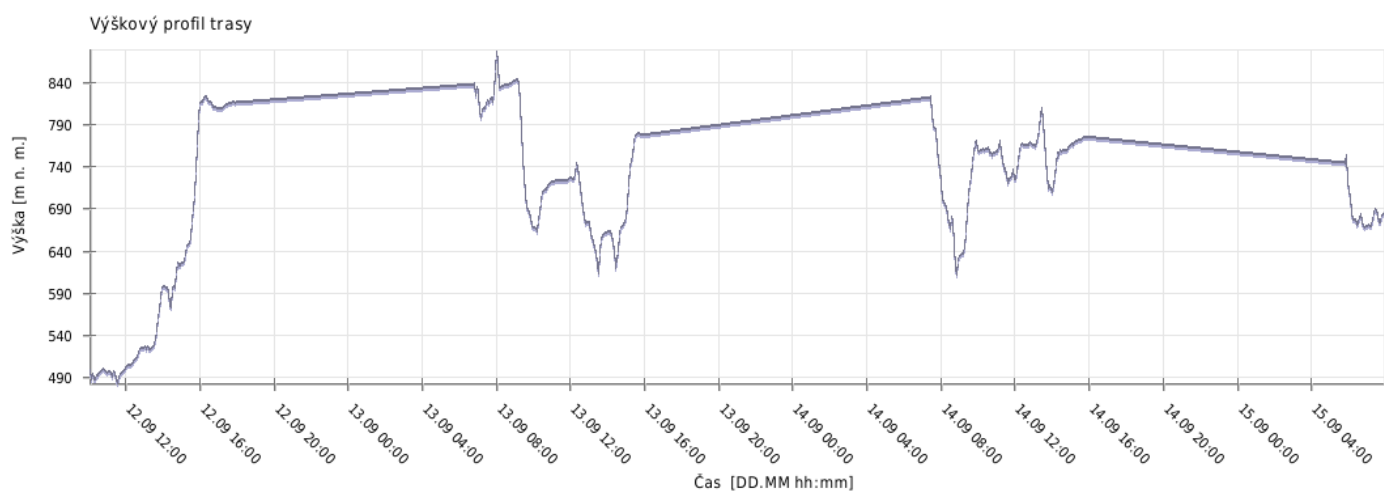
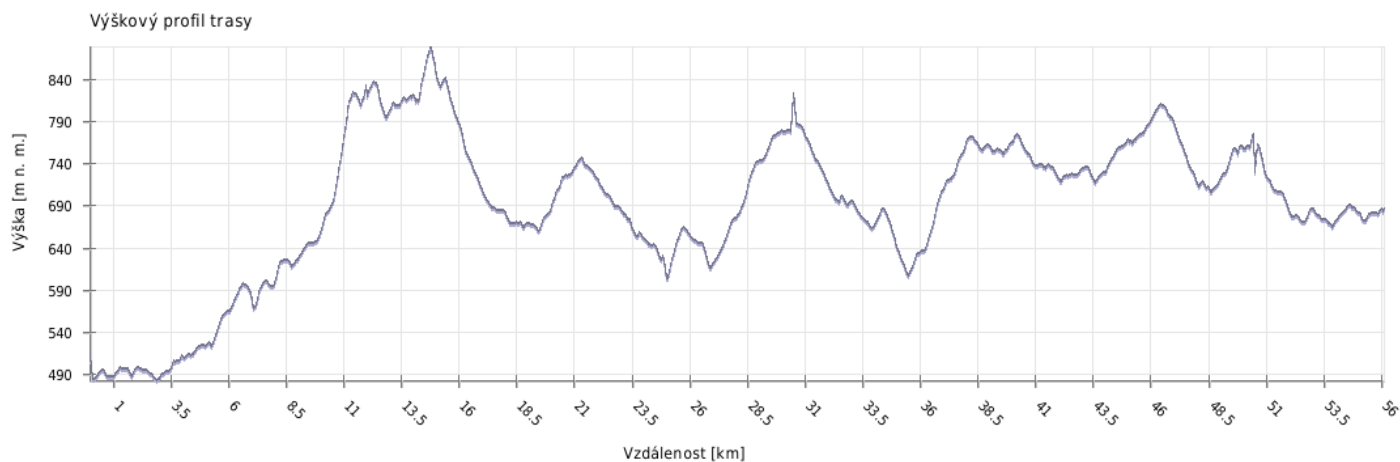
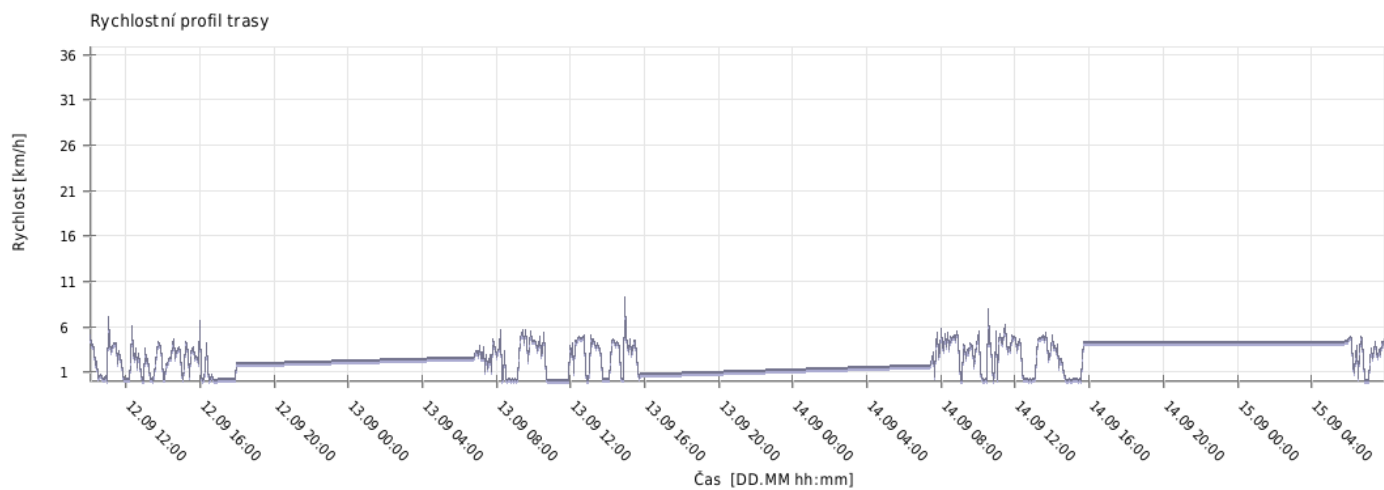
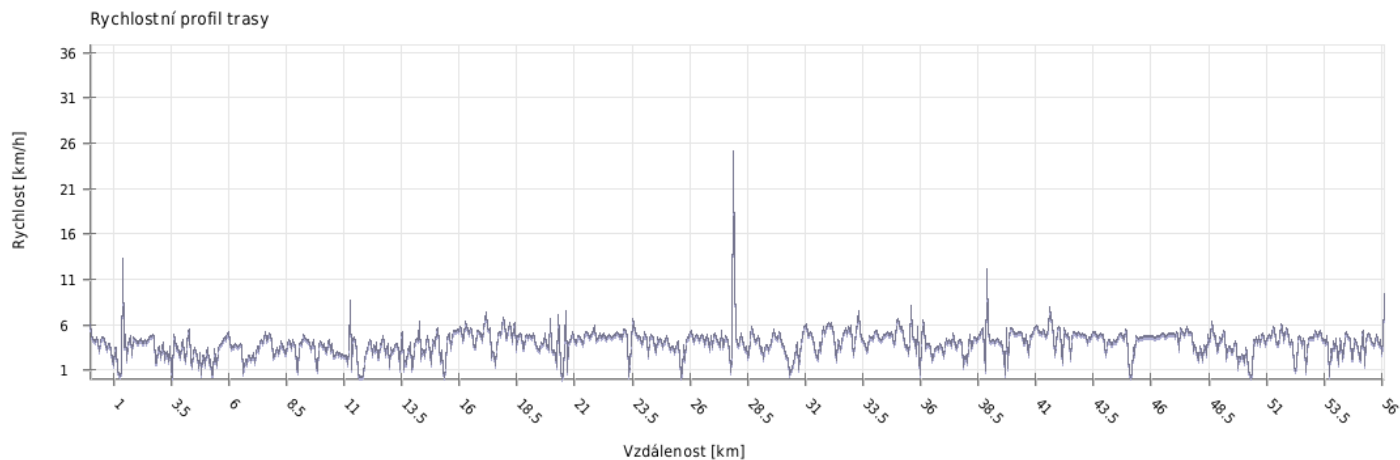


## Výška



Minimální výška:	483 m n. m.
Maximální výška:	878 m n. m.
Průměrná výška:	695.1 m n. m.
Maximální rozdíl:	395 m
Celkové stoupání:	2725 m
Celkové klesání:	2552 m
Počáteční výška:	514 m n. m.
Koncová výška:	686 m n. m.
Konečná bilance:	172 m

## Rychlost



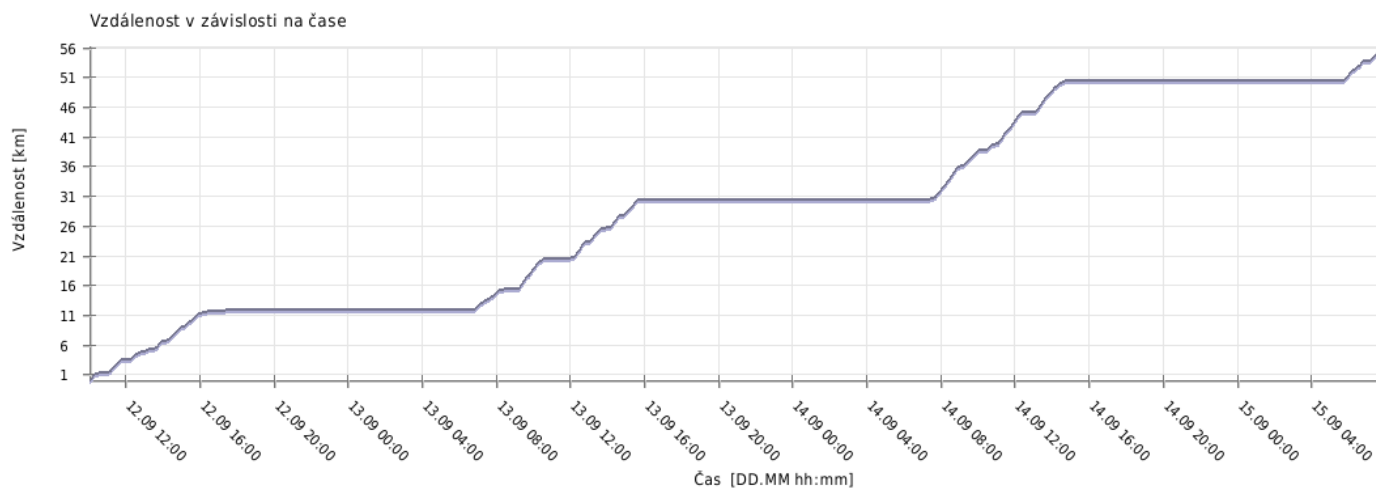
Minimální rychlost:	0 km/h
Maximální rychlost:	36.8 km/h
Průměrná rychlost stoupání:	5 km/h
Průměrná rychlost klesání:	5.2 km/h
Průměrná rychlost na rovině:	4.9 km/h
Průměrná rychlost:	5 km/h

## Čas

---

Datum trasy:	2017
Čas na začátku trasy:	12.9 - 10:05:03
Čas na konci trasy:	15.9 - 07:56:03
Celková doba trasy:	3d 21h 51m 00s
Celková doba stoupání:	2d 11h 55m 09s
Celková doba klesání:	20h 38m 19s
Celková doba roviny:	13h 17m 32s

## Vzdálenost



Celková plošná vzdálenost: 54.3 km

Celková skutečná vzdálenost: 56.1 km

Vzdálenost stoupání: 18 km

Vzdálenost klesání: 18.6 km

Vzdálenost roviny: 19.4 km