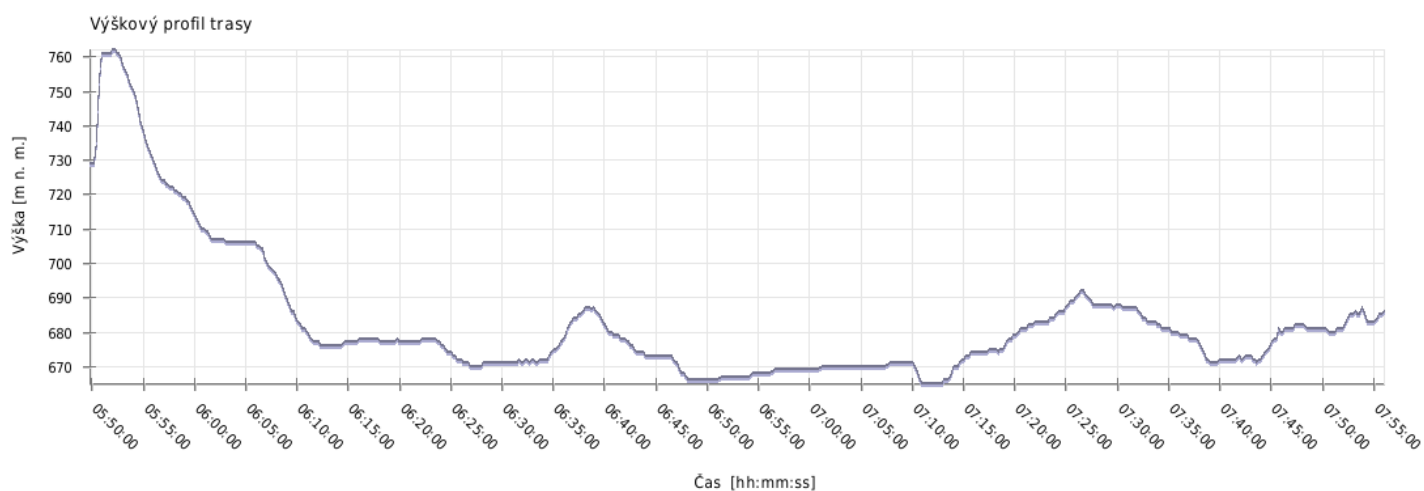
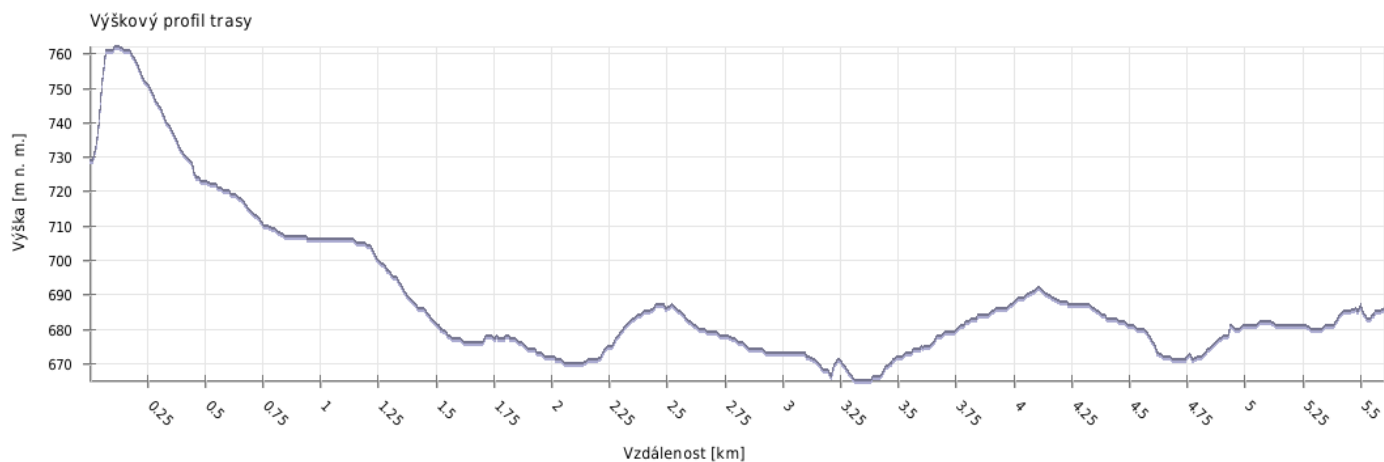
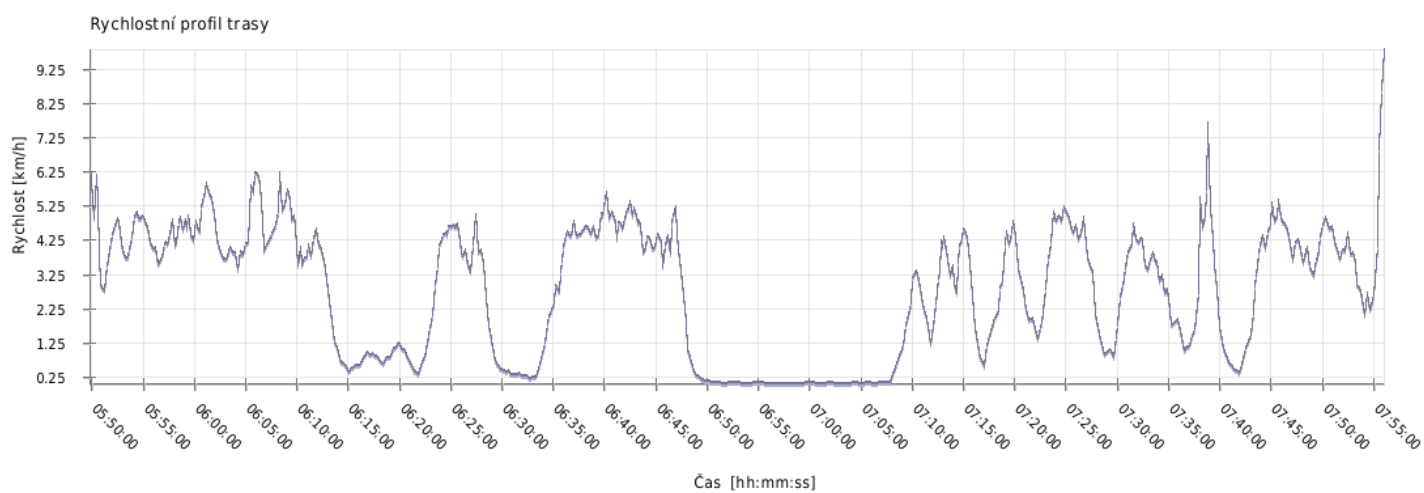
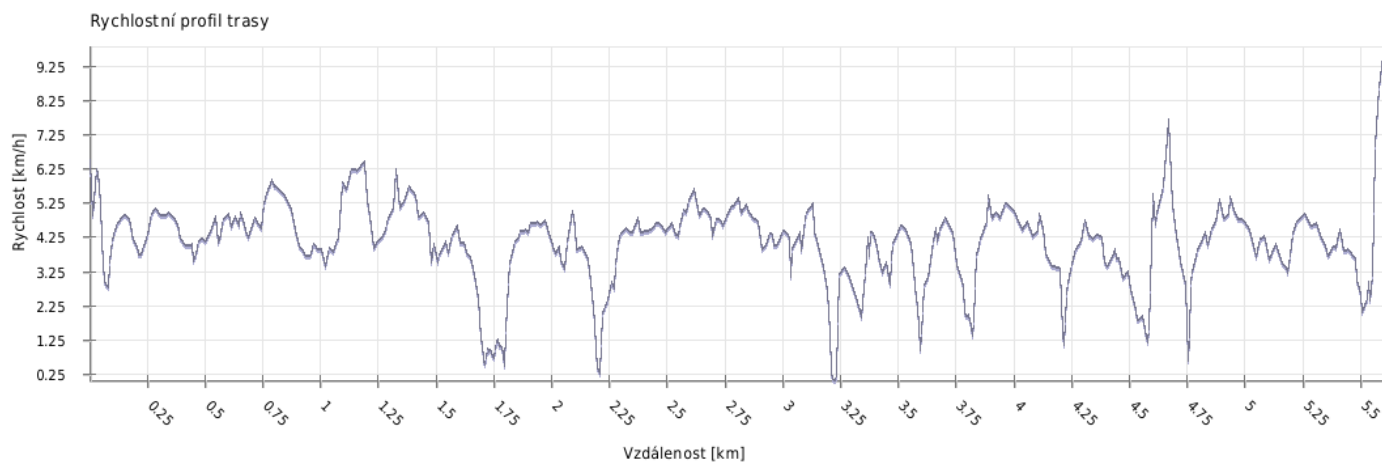


Výška



Minimální výška:	665 m n. m.
Maximální výška:	762 m n. m.
Průměrná výška:	685.8 m n. m.
Maximální rozdíl:	97 m
Celkové stoupání:	119 m
Celkové klesání:	162 m
Počáteční výška:	729.8 m n. m.
Koncová výška:	686 m n. m.
Konečná bilance:	-43.8 m

Rychlost

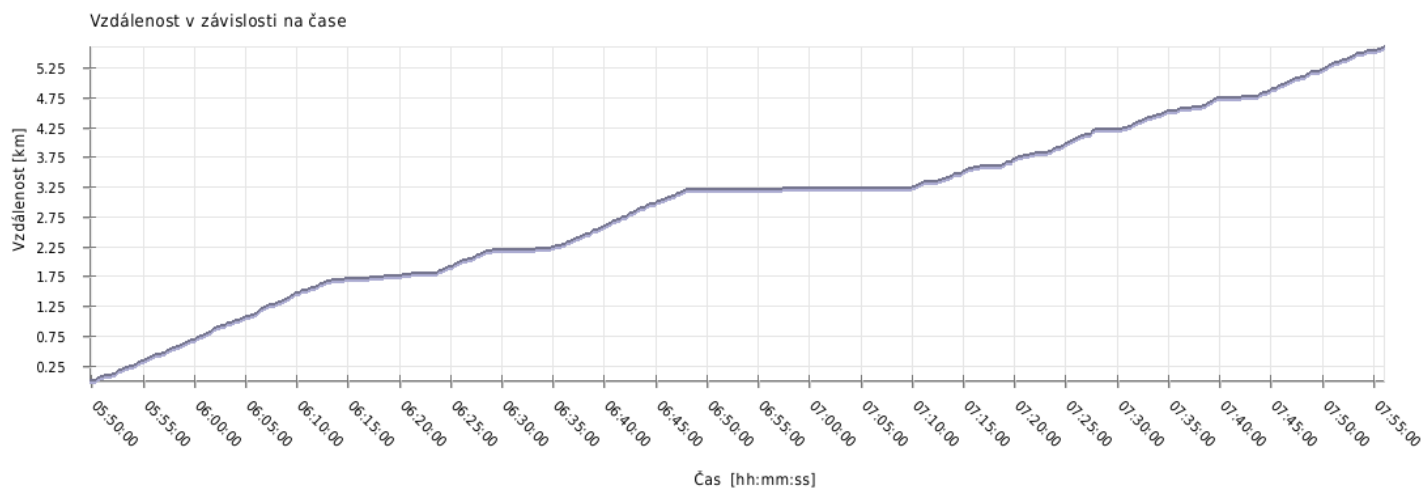


Minimální rychlost:	0.1 km/h
Maximální rychlost:	9.8 km/h
Průměrná rychlost stoupání:	4.9 km/h
Průměrná rychlost klesání:	5.2 km/h
Průměrná rychlost na rovině:	4.9 km/h
Průměrná rychlost:	5.1 km/h

Čas

Datum trasy:	15.9.2017
Čas na začátku trasy:	05:49:49
Čas na konci trasy:	07:56:03
Celková doba trasy:	2h 06m 14s
Celková doba stoupání:	21m 44s
Celková doba klesání:	28m 28s
Celková doba roviny:	1h 16m 02s

Vzdálenost



Celková plošná vzdálenost: 5.6 km

Celková skutečná vzdálenost: 5.6 km

Vzdálenost stoupání: 1.1 km

Vzdálenost klesání: 1.9 km

Vzdálenost roviny: 2.6 km