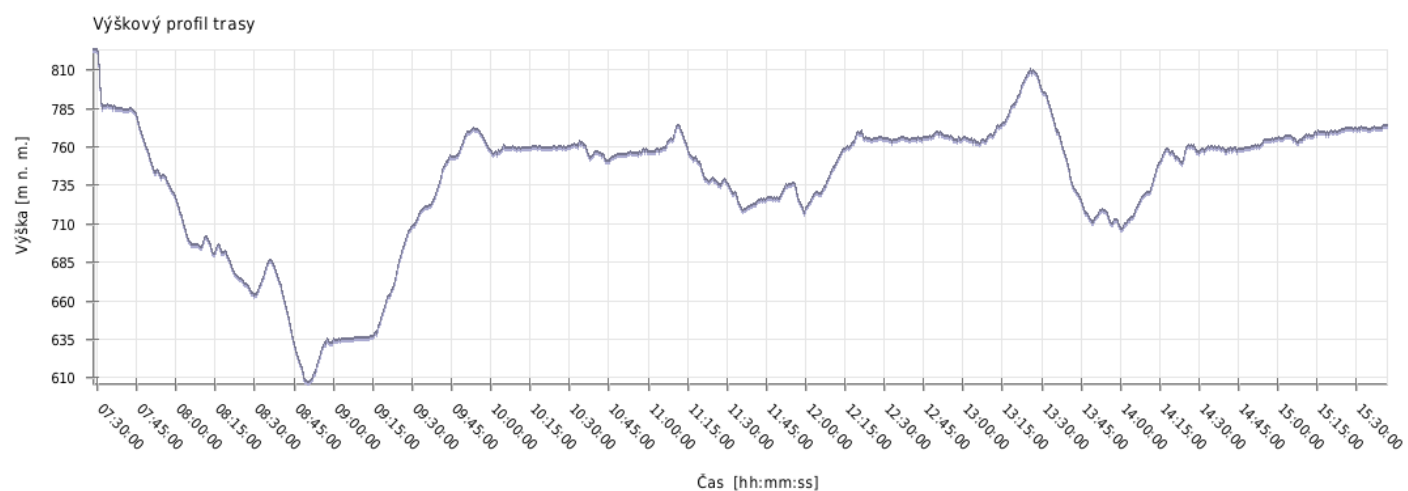
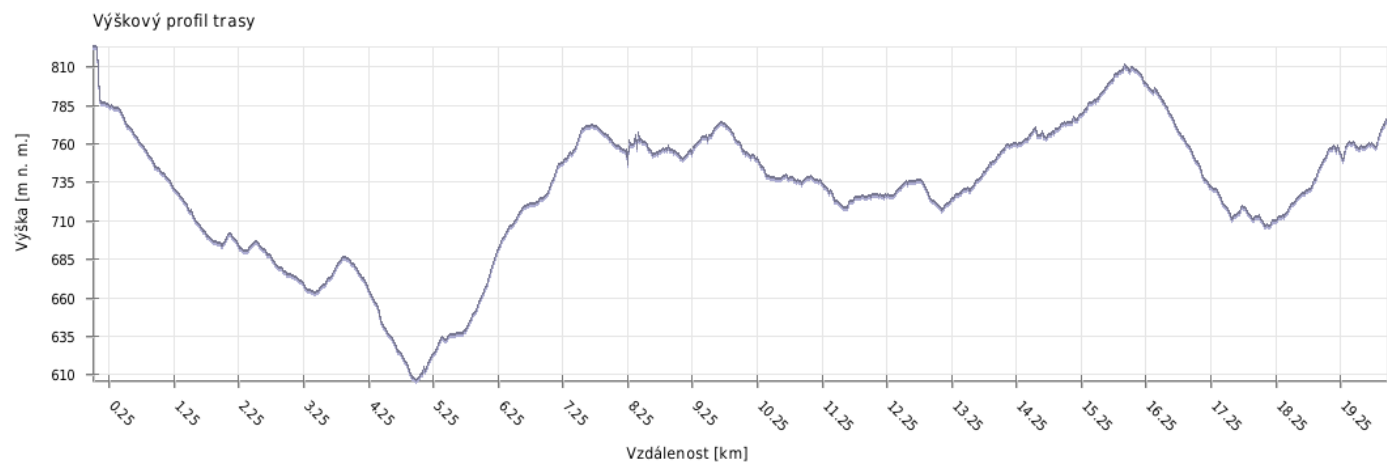
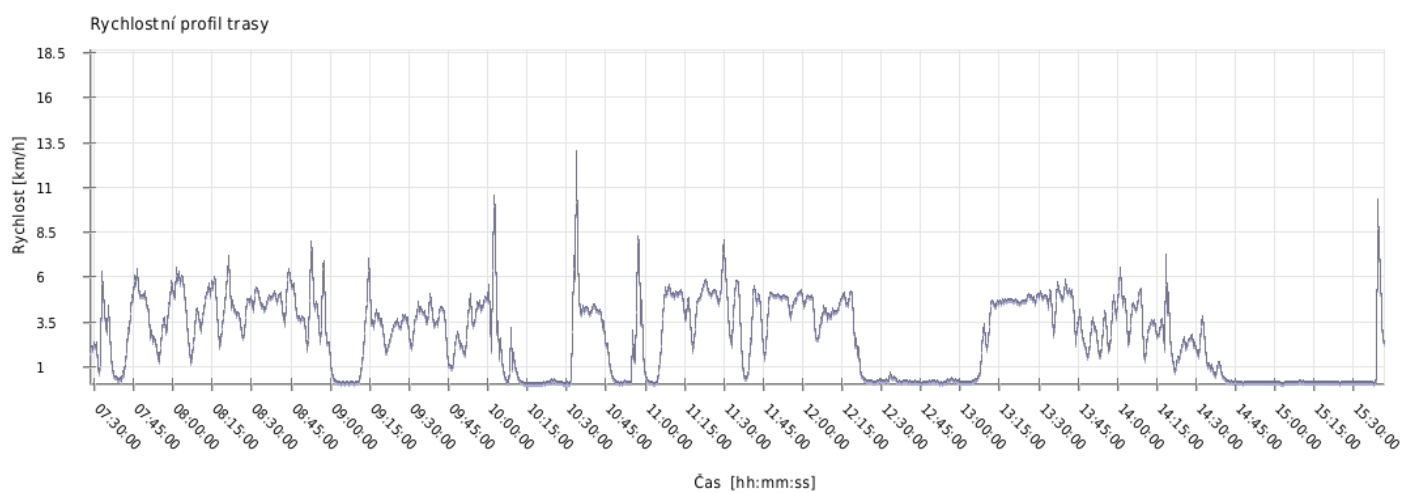
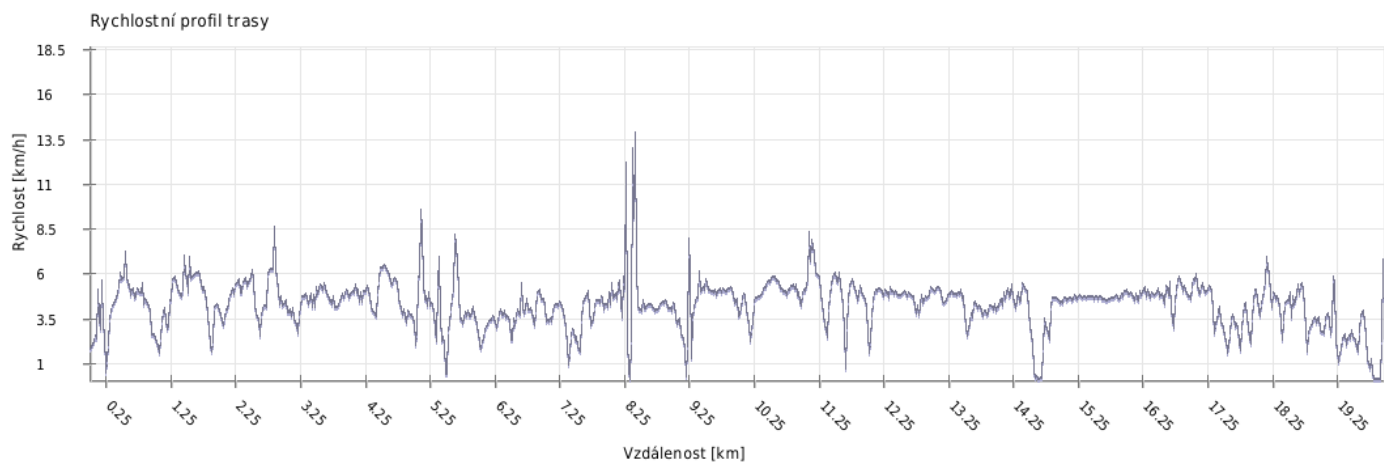


Výška



Minimální výška:	606 m n. m.
Maximální výška:	823.5 m n. m.
Průměrná výška:	735.2 m n. m.
Maximální rozdíl:	217.5 m
Celkové stoupání:	856 m
Celkové klesání:	906 m
Počáteční výška:	823.5 m n. m.
Koncová výška:	773 m n. m.
Konečná bilance:	-50.5 m

Rychlost

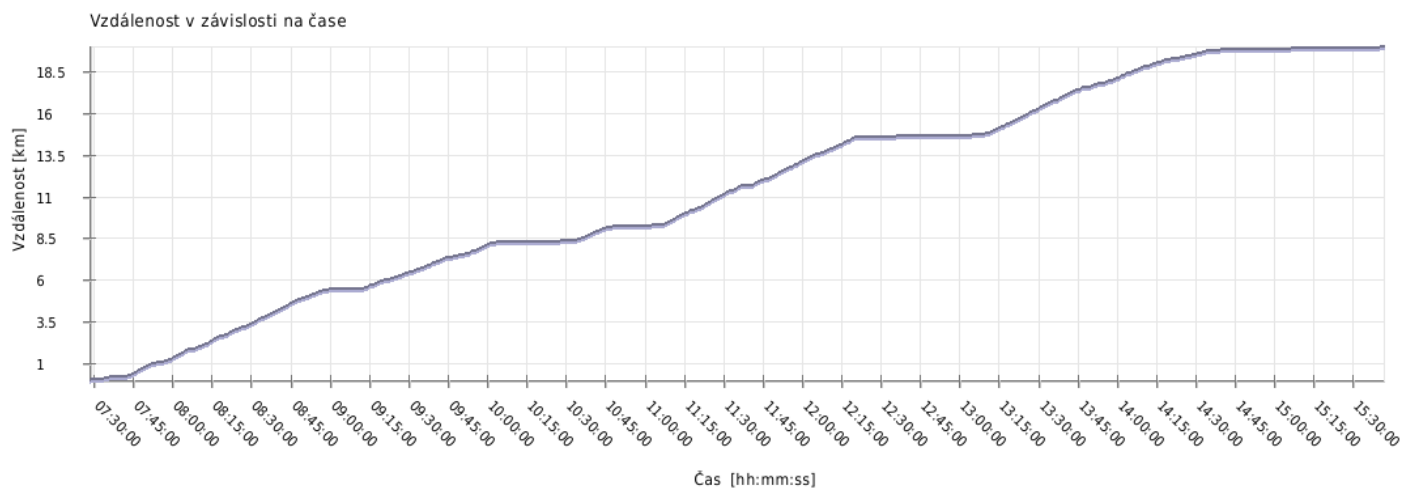


Minimální rychlost:	0 km/h
Maximální rychlost:	18.6 km/h
Průměrná rychlost stoupání:	5.1 km/h
Průměrná rychlost klesání:	5.3 km/h
Průměrná rychlost na rovině:	5 km/h
Průměrná rychlost:	5.1 km/h

Čas

Datum trasy:	14.9.2017
Čas na začátku trasy:	07:28:27
Čas na konci trasy:	15:41:47
Celková doba trasy:	8h 13m 20s
Celková doba stoupání:	2h 26m 57s
Celková doba klesání:	2h 28m 08s
Celková doba roviny:	3h 18m 15s

Vzdálenost



Celková plošná vzdálenost: 19.4 km

Celková skutečná vzdálenost: 20 km

Vzdálenost stoupání: 6.7 km

Vzdálenost klesání: 7.8 km

Vzdálenost roviny: 5.5 km