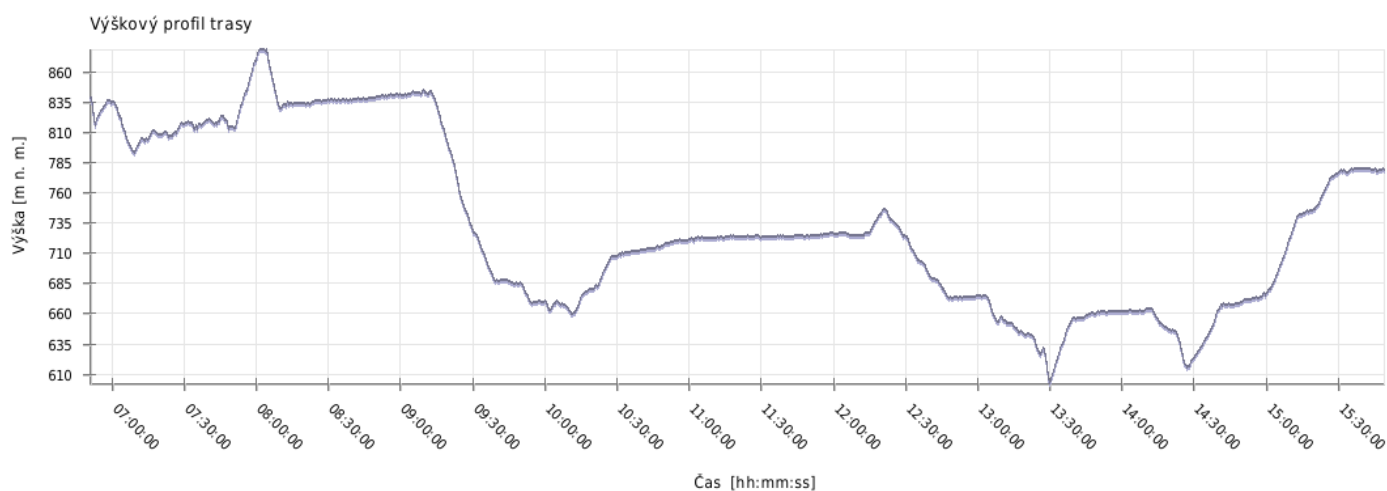
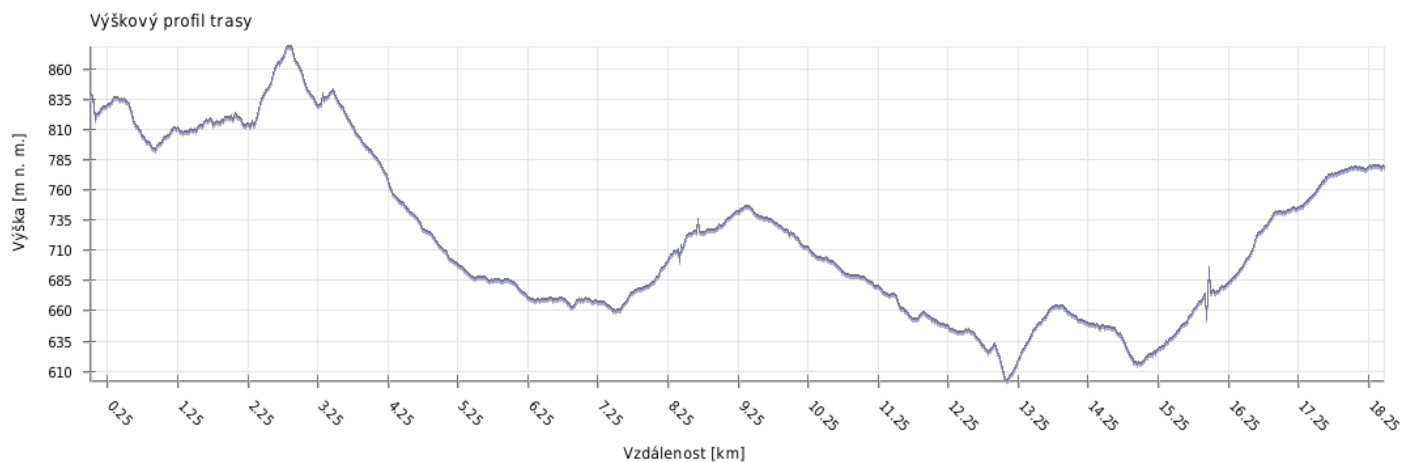
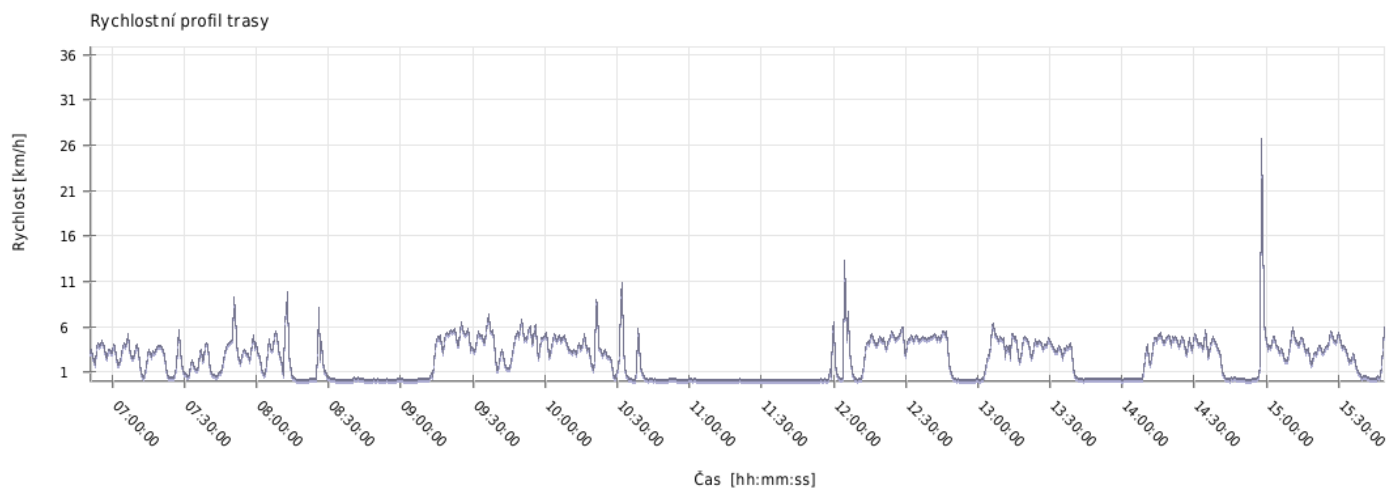
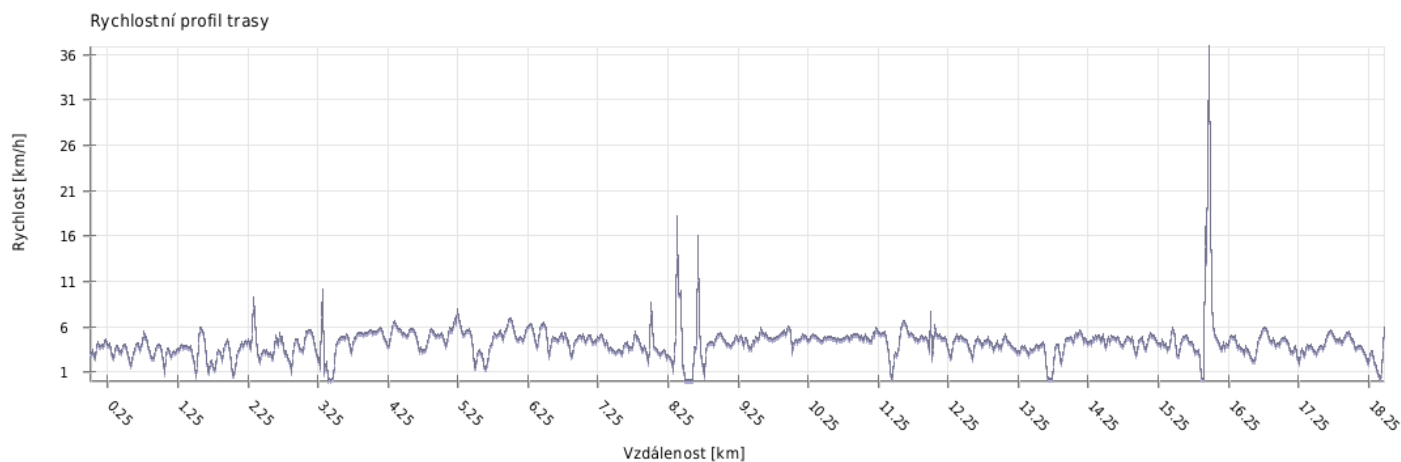


## Výška



Minimální výška:	602 m n. m.
Maximální výška:	878 m n. m.
Průměrná výška:	729.3 m n. m.
Maximální rozdíl:	276 m
Celkové stoupání:	978 m
Celkové klesání:	1038 m
Počáteční výška:	838.9 m n. m.
Koncová výška:	778 m n. m.
Konečná bilance:	-60.9 m

## Rychlost



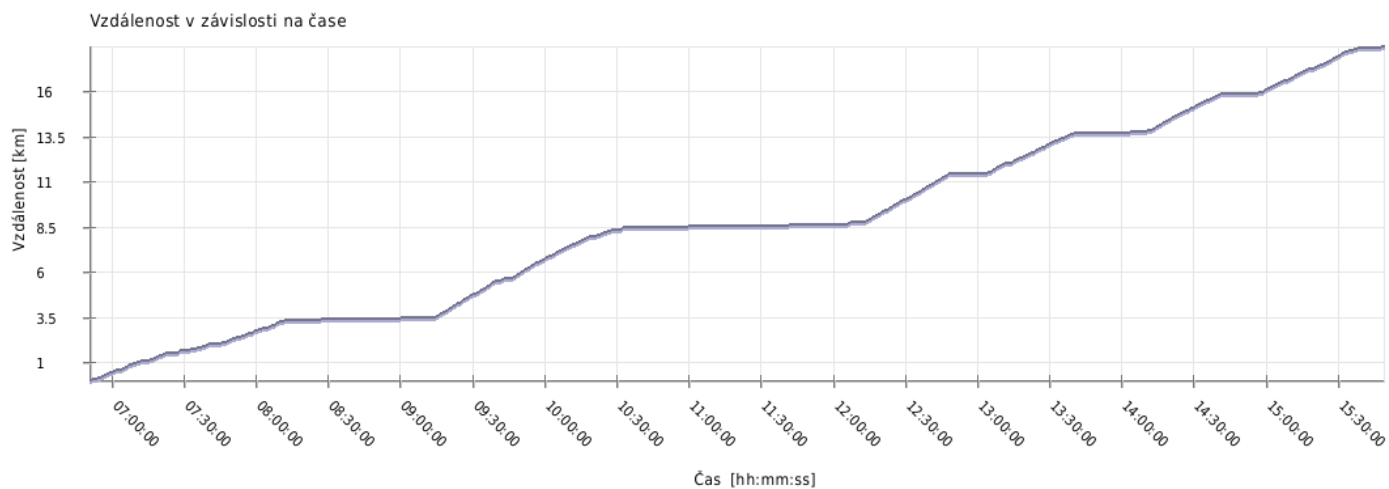
Minimální rychlost:	0 km/h
Maximální rychlost:	36.8 km/h
Průměrná rychlost stoupání:	5 km/h
Průměrná rychlost klesání:	5.2 km/h
Průměrná rychlost na rovině:	5 km/h
Průměrná rychlost:	5.1 km/h

## Čas

---

Datum trasy:	13.9.2017
Čas na začátku trasy:	06:50:53
Čas na konci trasy:	15:49:06
Celková doba trasy:	8h 58m 13s
Celková doba stoupání:	2h 29m 14s
Celková doba klesání:	2h 27m 59s
Celková doba roviny:	4h 01m 00s

## Vzdálenost



Celková plošná vzdálenost: 17.8 km

Celková skutečná vzdálenost: 18.5 km

Vzdálenost stoupání: 5.5 km

Vzdálenost klesání: 6.9 km

Vzdálenost roviny: 6.1 km