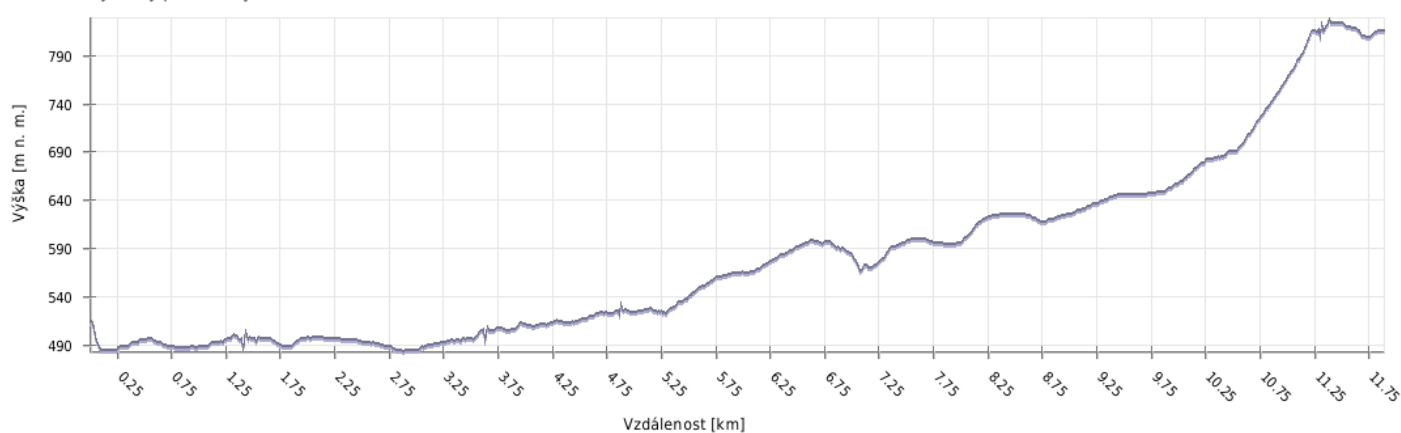
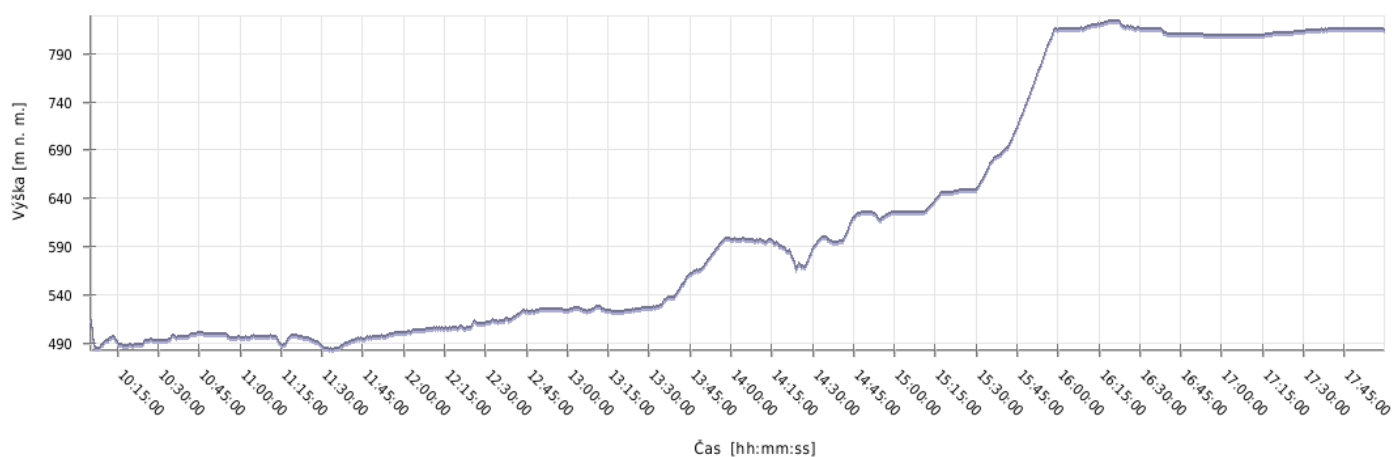


Výška

Výškový profil trasy

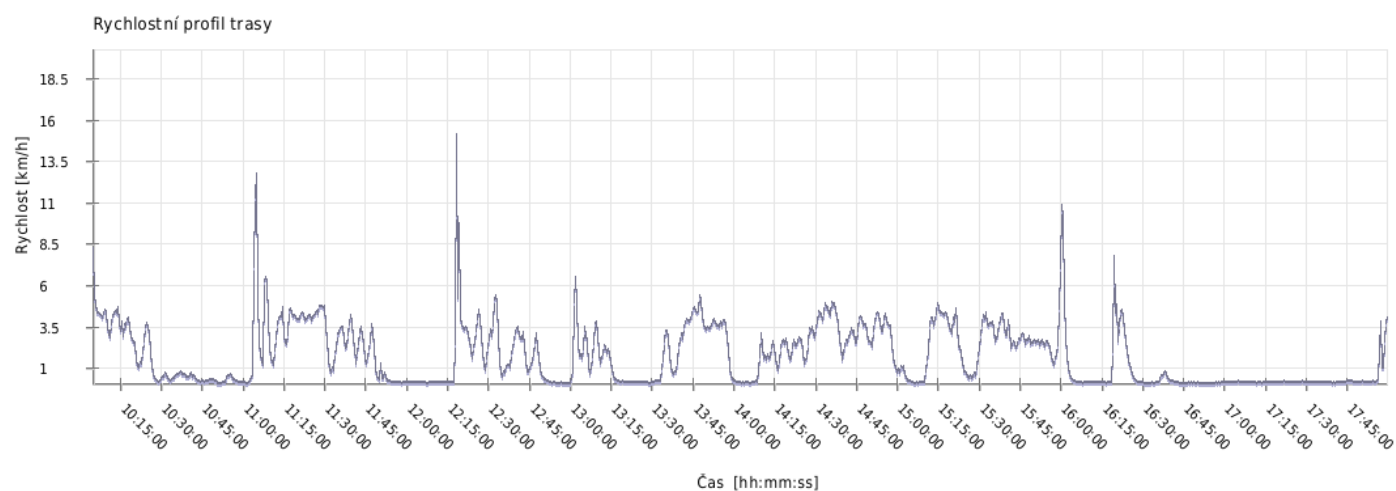
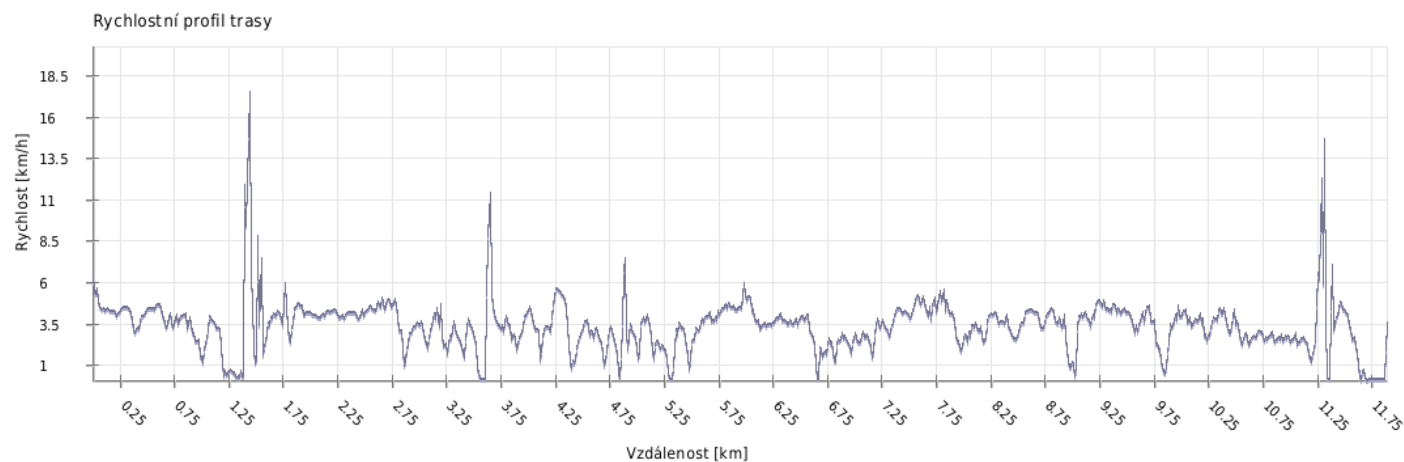


Výškový profil trasy



Minimální výška:	483 m n. m.
Maximální výška:	829 m n. m.
Průměrná výška:	606.3 m n. m.
Maximální rozdíl:	346 m
Celkové stoupání:	703 m
Celkové klesání:	402 m
Počáteční výška:	514 m n. m.
Koncová výška:	814 m n. m.
Konečná bilance:	300 m

Rychlost

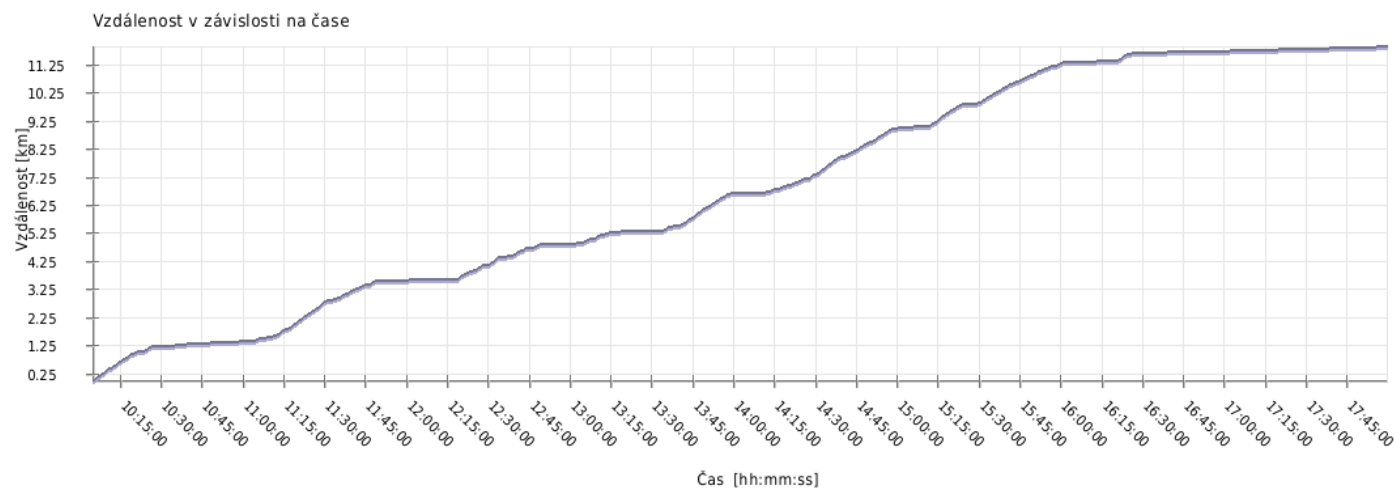


Minimální rychlost:	0.1 km/h
Maximální rychlost:	20.3 km/h
Průměrná rychlost stoupání:	4.7 km/h
Průměrná rychlost klesání:	4.7 km/h
Průměrná rychlost na rovině:	4.6 km/h
Průměrná rychlost:	4.7 km/h

Čas

Datum trasy:	12.9.2017
Čas na začátku trasy:	10:05:03
Čas na konci trasy:	17:59:42
Celková doba trasy:	7h 54m 39s
Celková doba stoupání:	2h 06m 42s
Celková doba klesání:	1h 05m 42s
Celková doba roviny:	4h 42m 15s

Vzdálenost



Celková plošná vzdálenost: 11.5 km

Celková skutečná vzdálenost: 11.9 km

Vzdálenost stoupání: 4.6 km

Vzdálenost klesání: 2.1 km

Vzdálenost roviny: 5.2 km