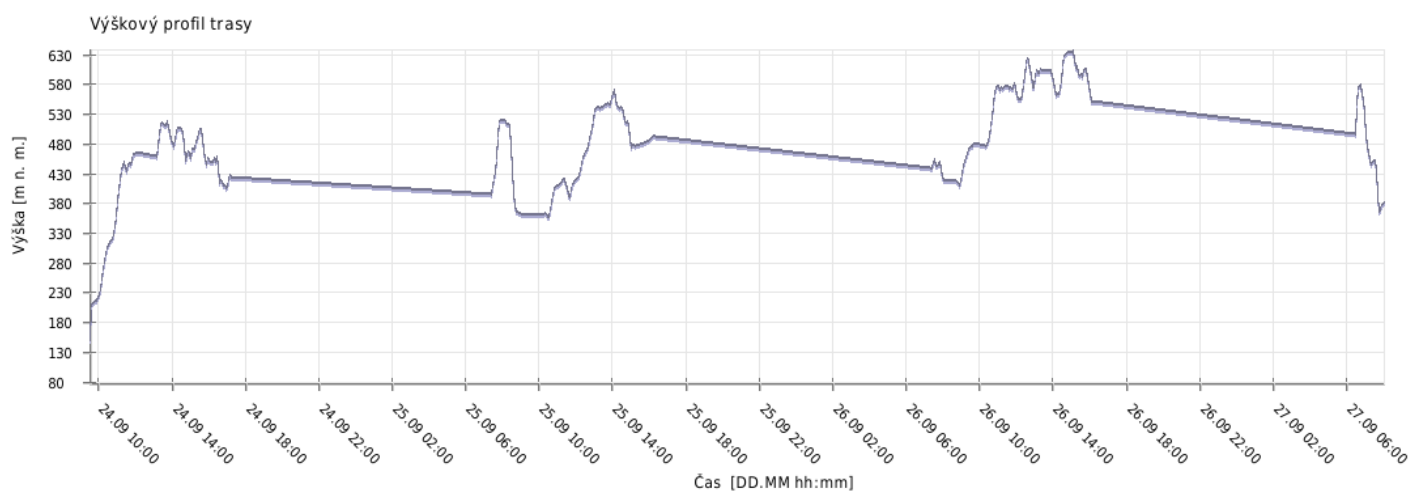
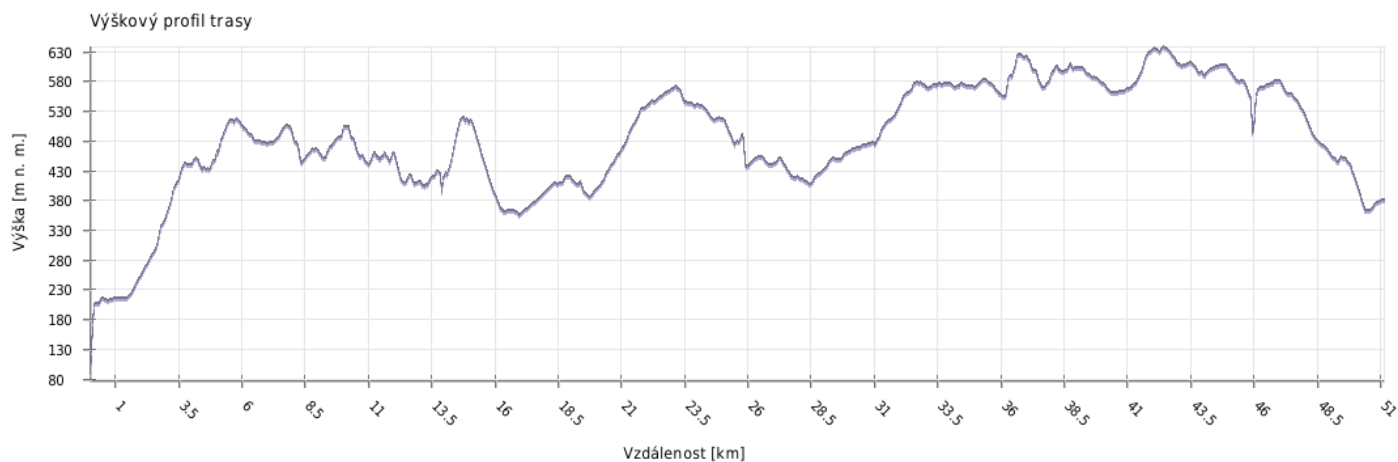
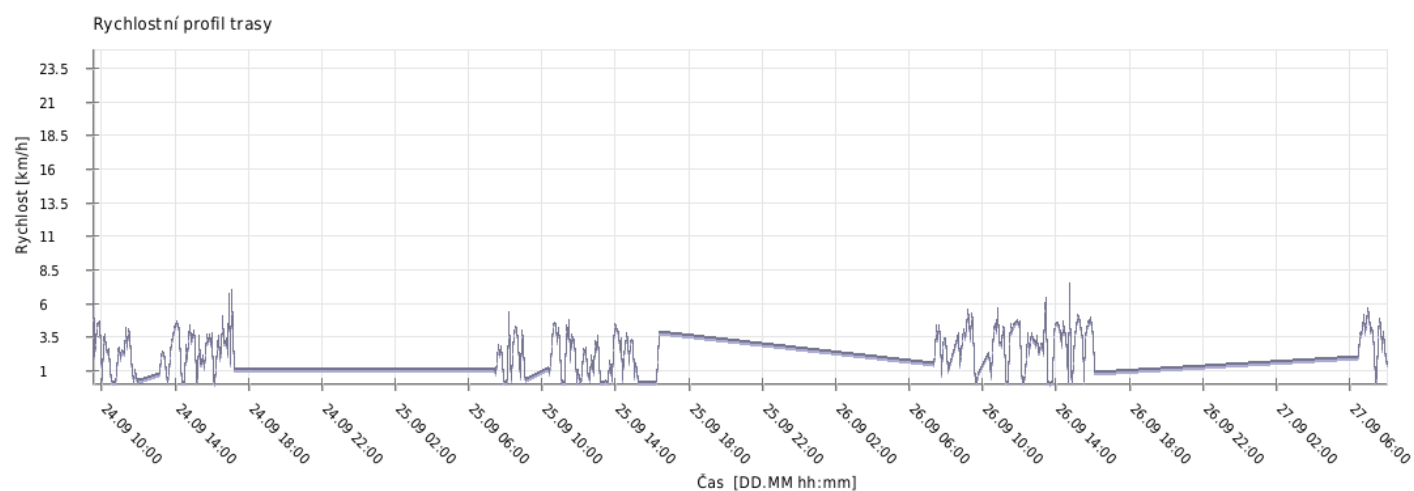
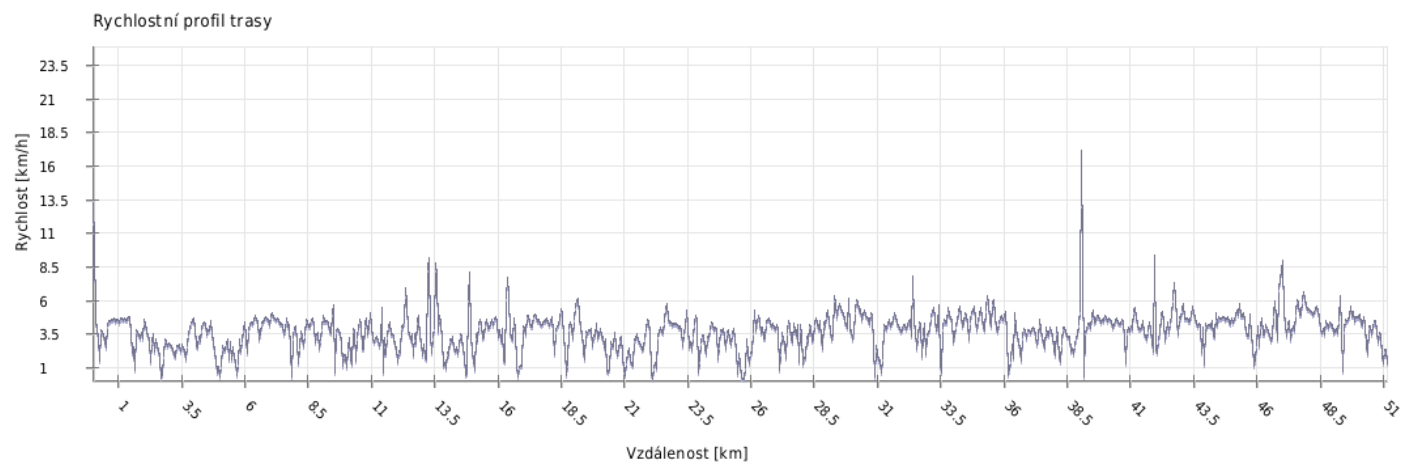


Výška



Minimální výška:	77 m n. m.
Maximální výška:	638 m n. m.
Průměrná výška:	477.7 m n. m.
Maximální rozdíl:	561 m
Celkové stoupání:	2517 m
Celkové klesání:	2215 m
Počáteční výška:	77.5 m n. m.
Koncová výška:	379 m n. m.
Konečná bilance:	301.5 m

Rychlost

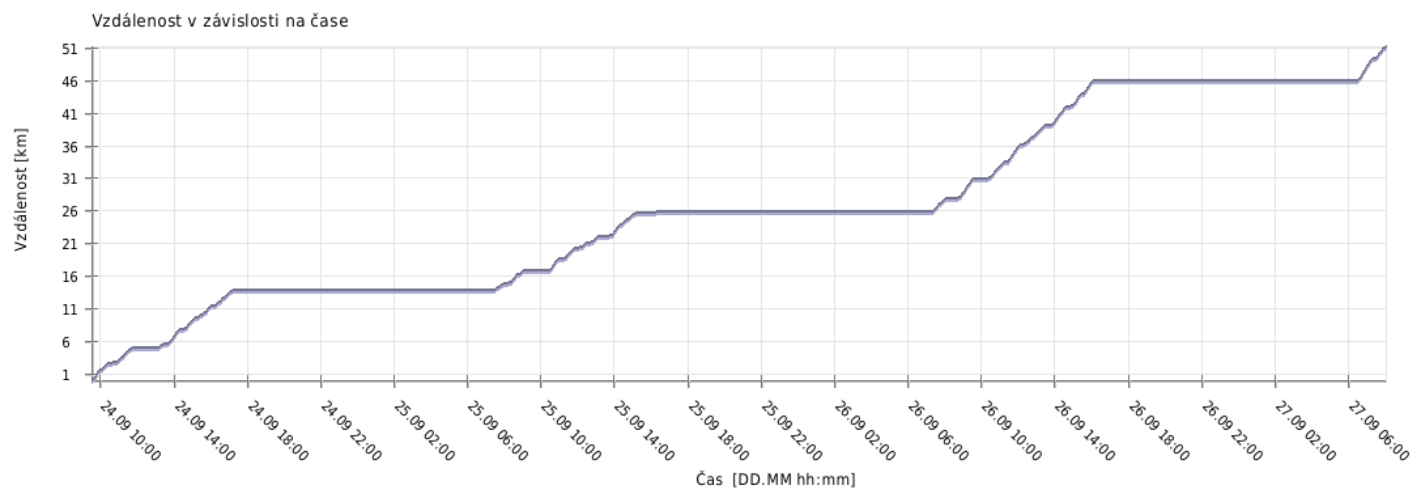


Minimální rychlost:	0 km/h
Maximální rychlost:	24.8 km/h
Průměrná rychlost stoupání:	4.8 km/h
Průměrná rychlost klesání:	4.9 km/h
Průměrná rychlost na rovině:	4.8 km/h
Průměrná rychlost:	4.9 km/h

Čas

Datum trasy:	2016
Čas na začátku trasy:	24.9 - 09:32:34
Čas na konci trasy:	27.9 - 08:03:59
Celková doba trasy:	3d 22h 31m 25s
Celková doba stoupání:	7h 39m 53s
Celková doba klesání:	3d 2h 00m 47s
Celková doba roviny:	12h 50m 45s

Vzdálenost



Celková plošná vzdálenost: 49.7 km

Celková skutečná vzdálenost: 51.2 km

Vzdálenost stoupání: 16.3 km

Vzdálenost klesání: 15.3 km

Vzdálenost roviny: 19.6 km