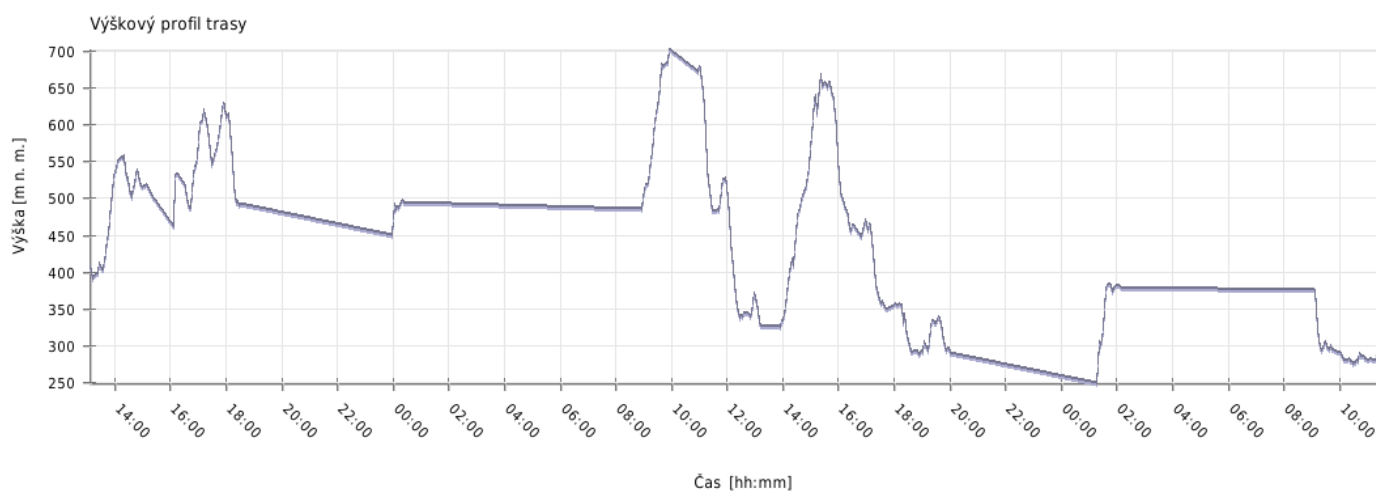
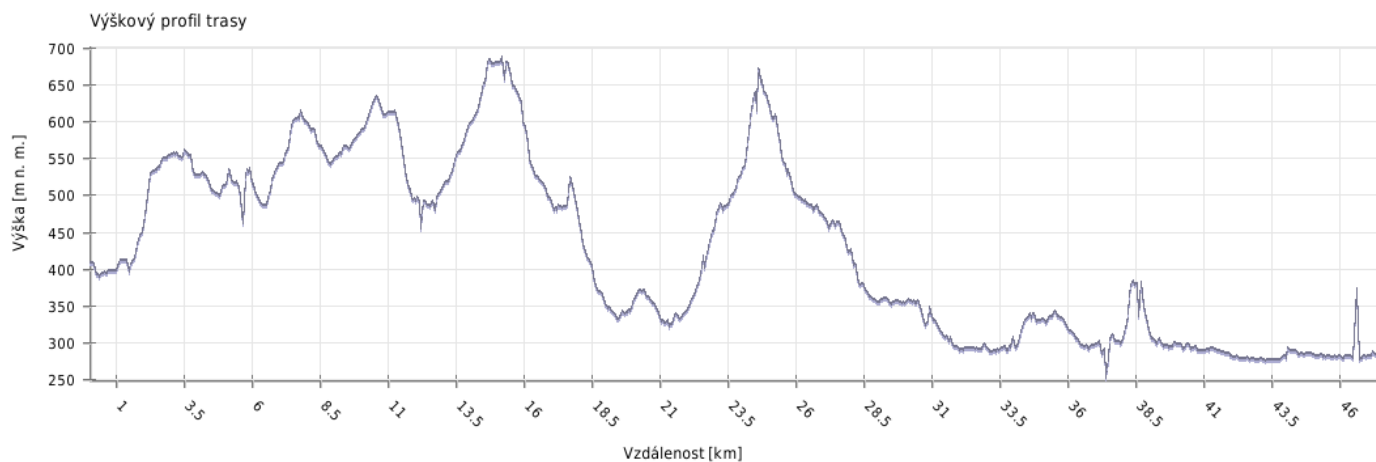
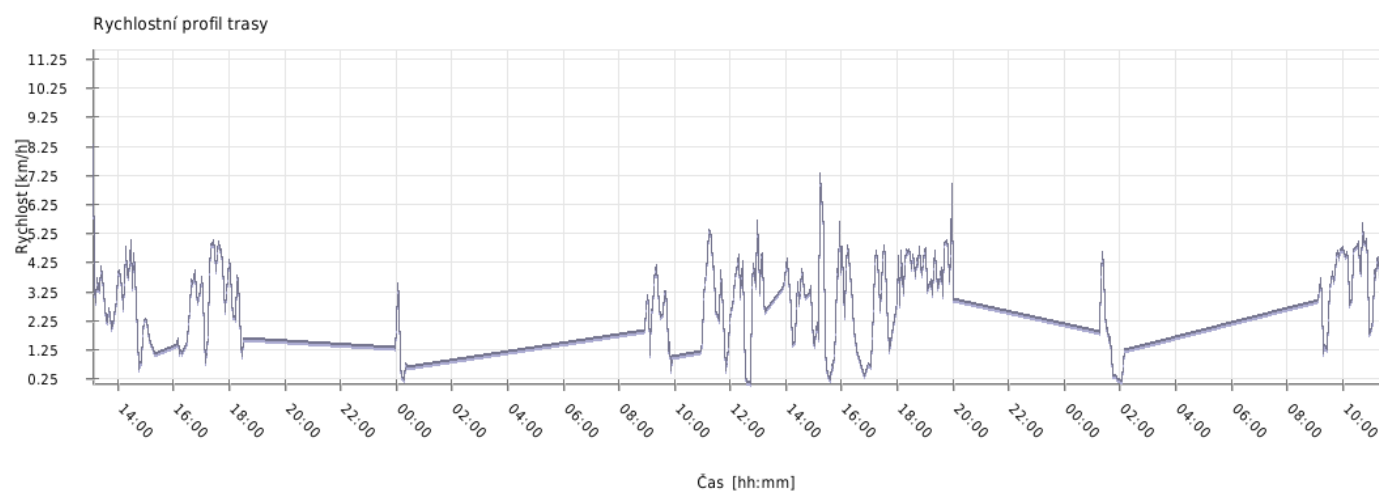
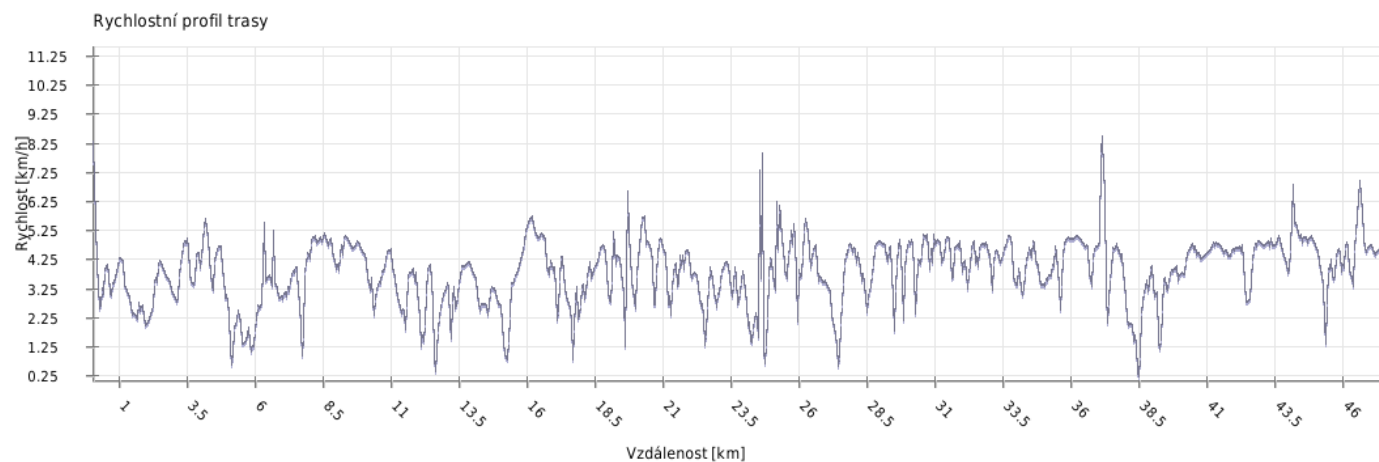


## Výška



Minimální výška:	248 m n. m.
Maximální výška:	702 m n. m.
Průměrná výška:	426.9 m n. m.
Maximální rozdíl:	454 m
Celkové stoupání:	2624 m
Celkové klesání:	2753 m
Počáteční výška:	411.1 m n. m.
Koncová výška:	282 m n. m.
Konečná bilance:	-129.1 m

## Rychlost



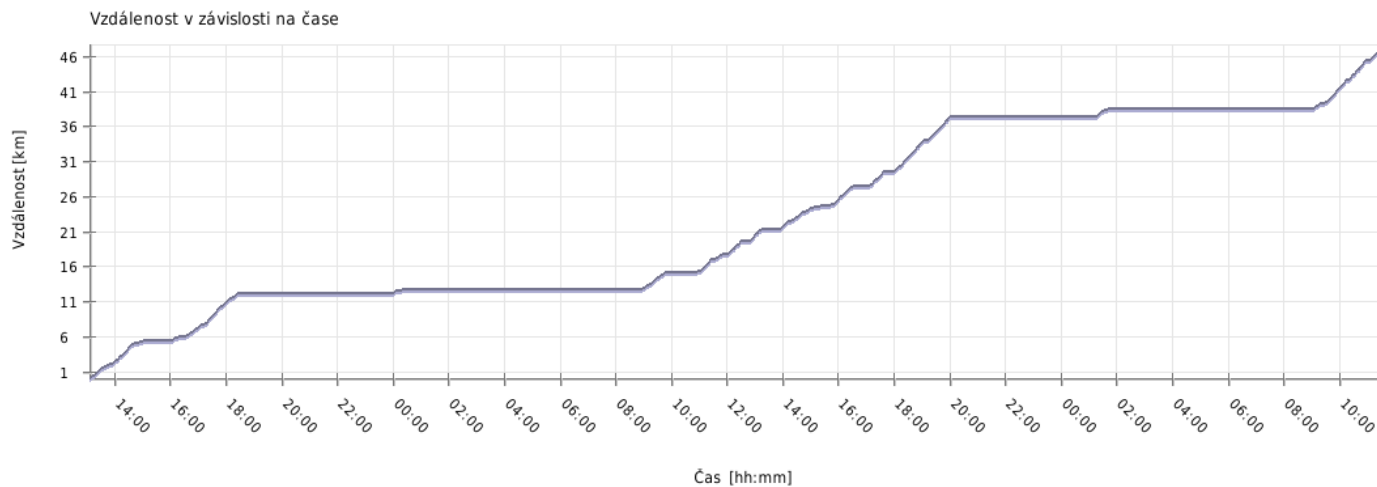
Minimální rychlost:	0.1 km/h
Maximální rychlost:	11.6 km/h
Průměrná rychlost stoupání:	4.7 km/h
Průměrná rychlost klesání:	4.7 km/h
Průměrná rychlost na rovině:	4.6 km/h
Průměrná rychlost:	4.7 km/h

## Čas

---

Datum trasy:	2010
Čas na začátku trasy:	2.4 - 13:06:55
Čas na konci trasy:	4.4 - 11:36:36
Celková doba trasy:	2d 22h 29m 41s
Celková doba stoupání:	8h 31m 20s
Celková doba klesání:	2d 11h 25m 08s
Celková doba roviny:	2h 33m 13s

## Vzdálenost



Celková plošná vzdálenost: 46.4 km

Celková skutečná vzdálenost: 47.6 km

Vzdálenost stoupání: 19.3 km

Vzdálenost klesání: 20 km

Vzdálenost roviny: 8.3 km