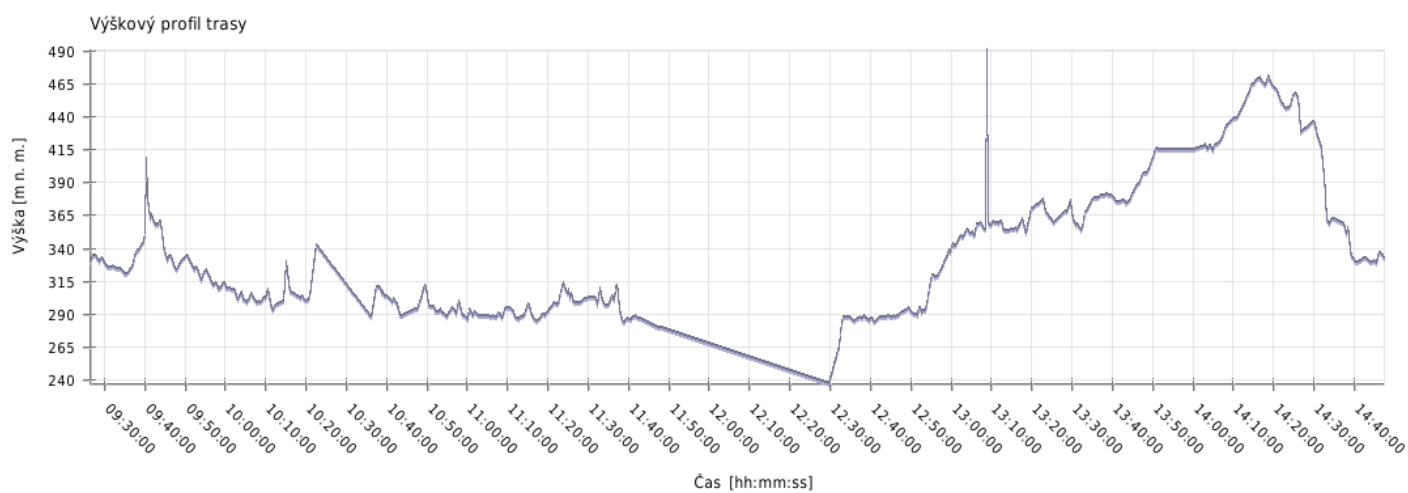
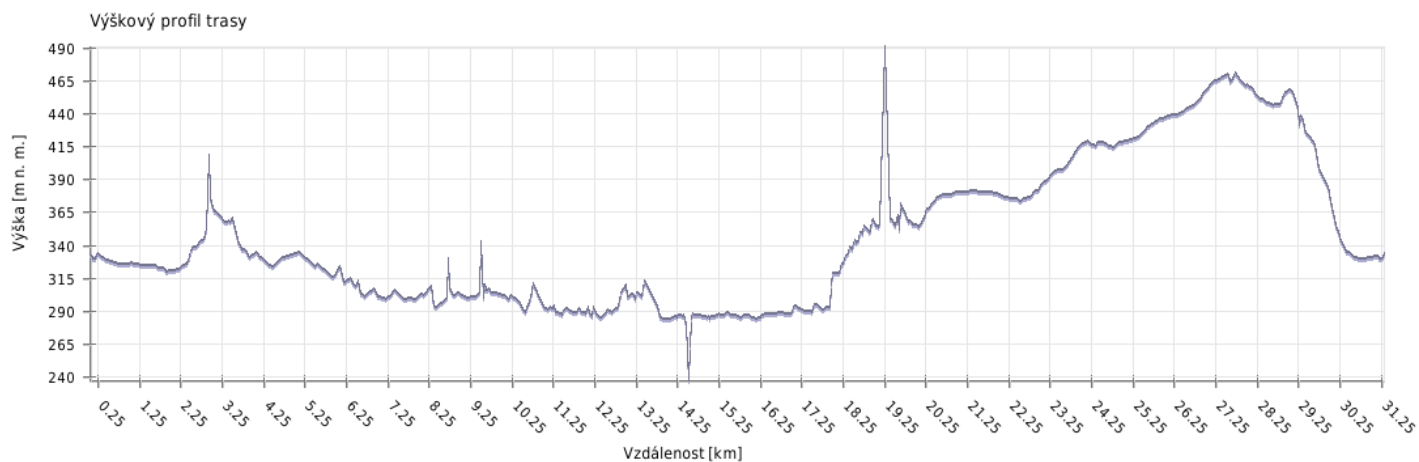
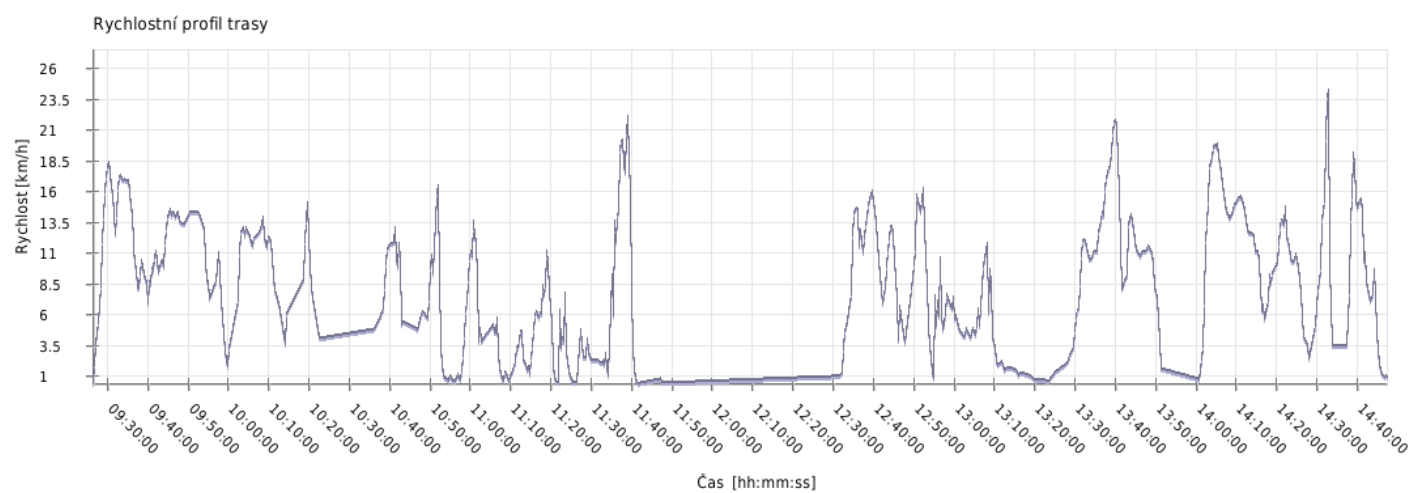
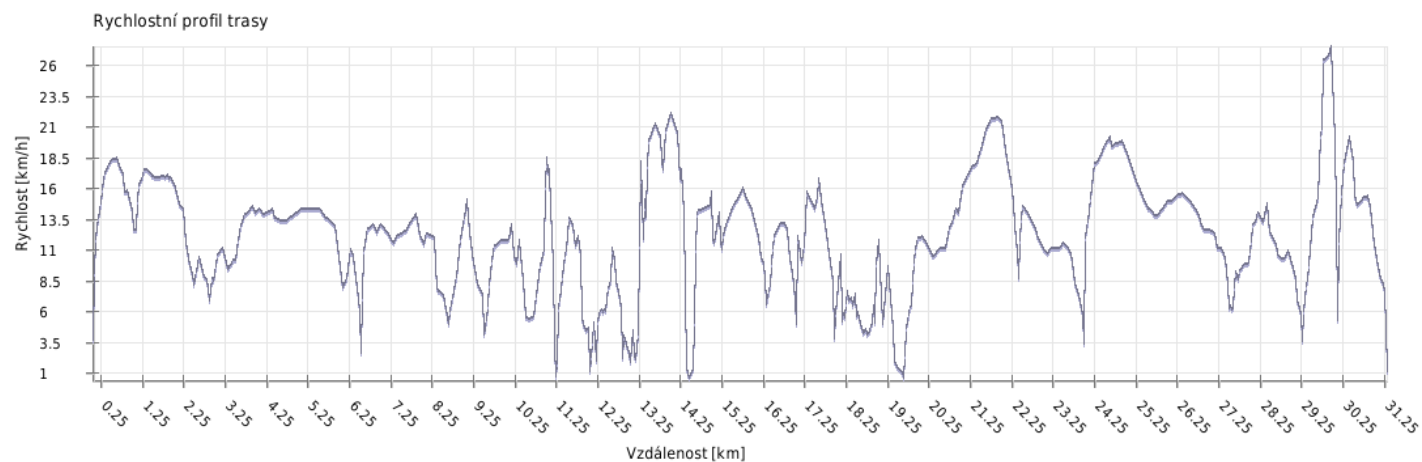


Výška



Minimální výška:	237 m n. m.
Maximální výška:	491 m n. m.
Průměrná výška:	335.5 m n. m.
Maximální rozdíl:	254 m
Celkové stoupání:	1041 m
Celkové klesání:	985 m
Počáteční výška:	278 m n. m.
Koncová výška:	333 m n. m.
Konečná bilance:	55 m

Rychlost

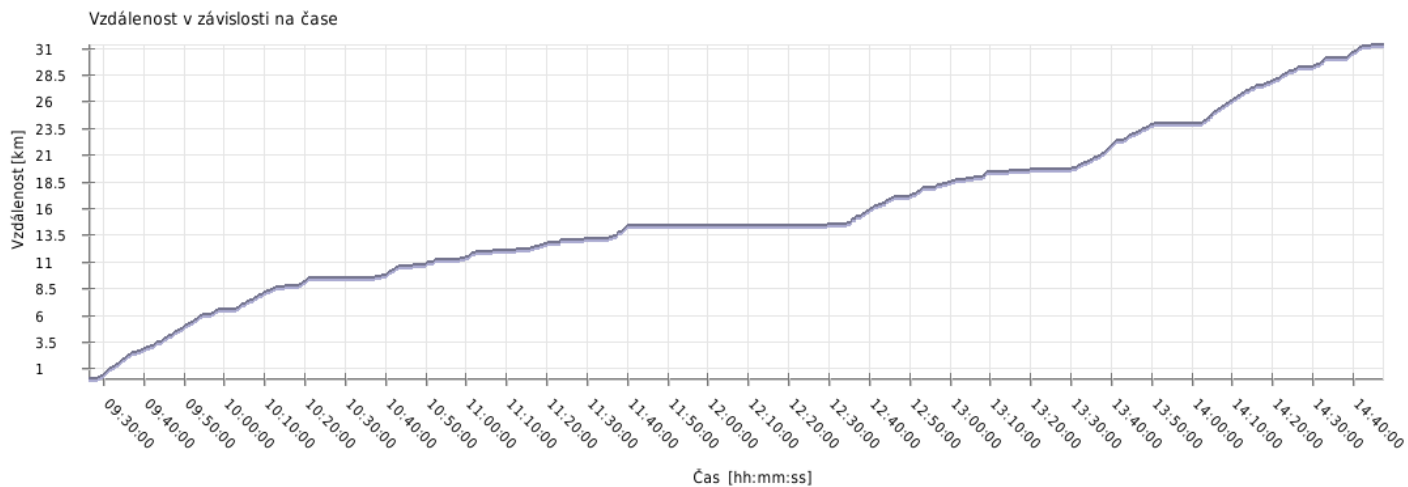


Minimální rychlost:	0.4 km/h
Maximální rychlost:	27.5 km/h
Průměrná rychlost stoupání:	12.5 km/h
Průměrná rychlost klesání:	13.7 km/h
Průměrná rychlost na rovině:	13.5 km/h
Průměrná rychlost:	13.1 km/h

Čas

Datum trasy:	24.4.2010
Čas na začátku trasy:	09:18:37
Čas na konci trasy:	14:47:30
Celková doba trasy:	5h 28m 53s
Celková doba stoupání:	2h 14m 53s
Celková doba klesání:	2h 38m 11s
Celková doba roviny:	35m 49s

Vzdálenost



Celková plošná vzdálenost: 30.4 km

Celková skutečná vzdálenost: 31.3 km

Vzdálenost stoupání: 12.9 km

Vzdálenost klesání: 13.4 km

Vzdálenost roviny: 5 km