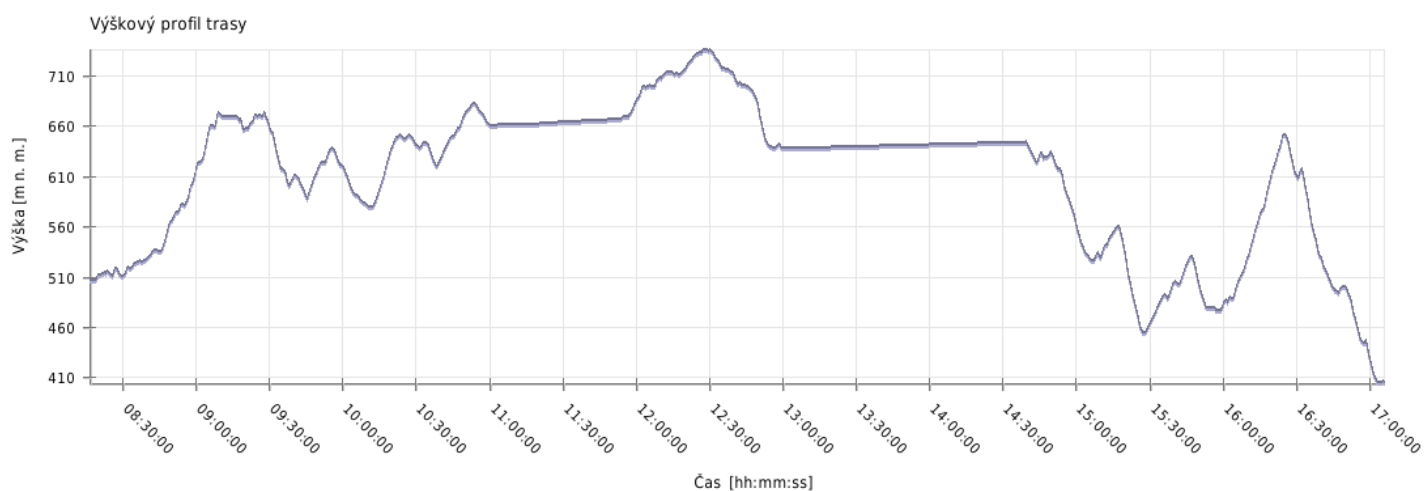
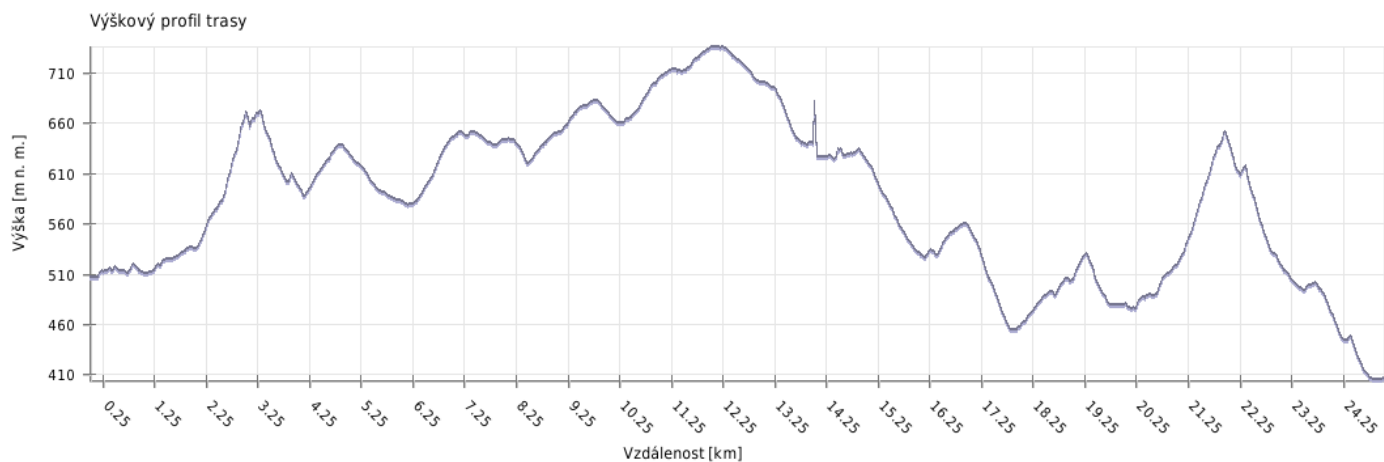
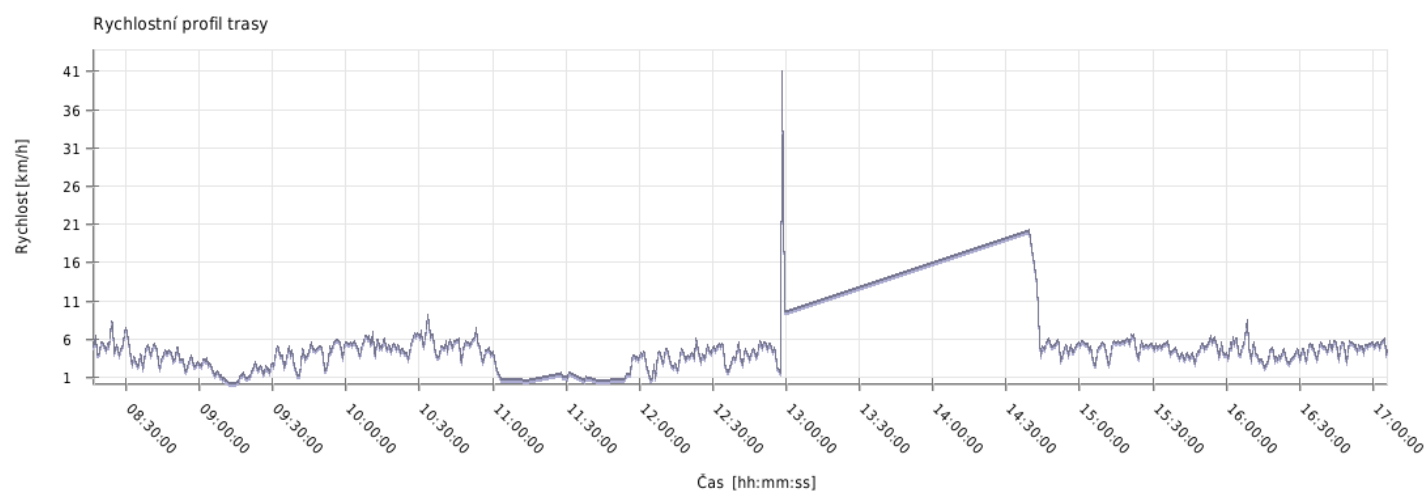
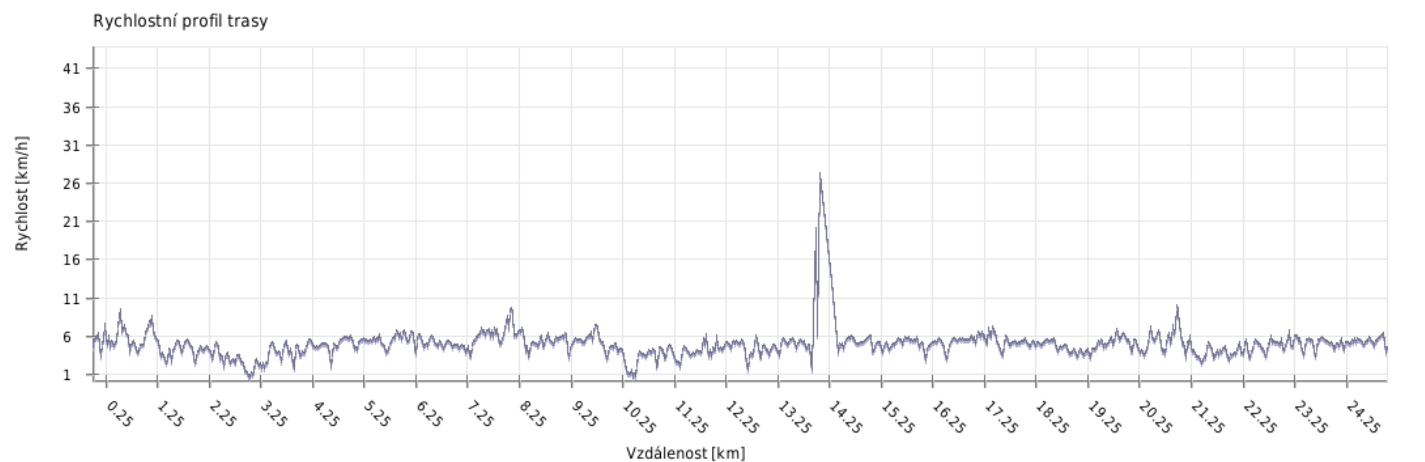


Výška



Minimální výška:	404 m n. m.
Maximální výška:	736 m n. m.
Průměrná výška:	587.7 m n. m.
Maximální rozdíl:	332 m
Celkové stoupání:	1012 m
Celkové klesání:	1114 m
Počáteční výška:	506.8 m n. m.
Koncová výška:	404 m n. m.
Konečná bilance:	-102.8 m

Rychlost

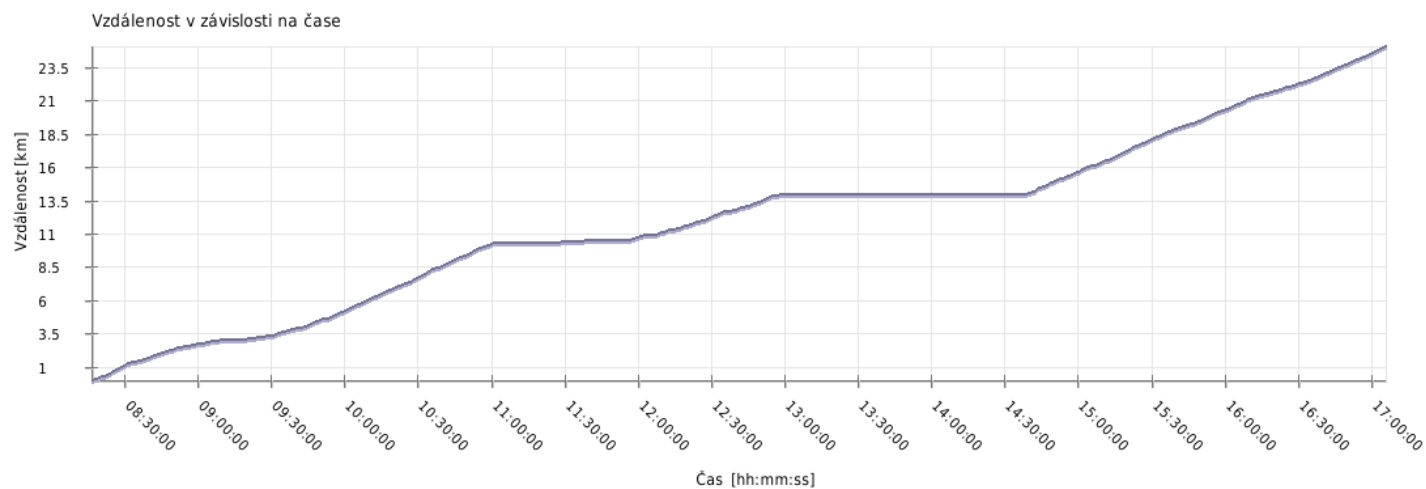


Minimální rychlost:	0.2 km/h
Maximální rychlost:	43.8 km/h
Průměrná rychlost stoupání:	5.1 km/h
Průměrná rychlost klesání:	5.6 km/h
Průměrná rychlost na rovině:	5.6 km/h
Průměrná rychlost:	5.4 km/h

Čas

Datum trasy:	17.10.2009
Čas na začátku trasy:	08:16:31
Čas na konci trasy:	17:05:56
Celková doba trasy:	8h 49m 25s
Celková doba stoupání:	4h 21m 26s
Celková doba klesání:	2h 07m 12s
Celková doba roviny:	2h 20m 47s

Vzdálenost



Celková plošná vzdálenost: 24.7 km

Celková skutečná vzdálenost: 25 km

Vzdálenost stoupání: 8 km

Vzdálenost klesání: 8.5 km

Vzdálenost roviny: 8.6 km